議案第１７号

市道路線の認定及び廃止について

道路法（昭和２７年法律第１８０号）第８条第１項及び第１０条第１項の規定により、市道路線を別表のとおり認定し、及び廃止する。

よって、同法第８条第２項（同法第１０条第３項において準用する場合を含む。）の規定により、議会の議決を求める。

平成２５年２月２６日提出

向日市長　久　嶋　　務

別　表

番号	路　線　名	起　　点 終　　点	延長	敷地の幅員 (最小～最大)
1	市道第１１０９号線	向日市物集女町長野1番地2先 向日市物集女町長野1番地17先	138.6 メートル	6.0メートル～ 11.0メートル
2	市道第２２６０号線	向日市寺戸町九ノ坪53番地先 向日市寺戸町九ノ坪50番地1先	139.7 メートル	12.0メートル～ 18.0メートル
3	市道第２２６１号線	向日市寺戸町中村垣内33番地6先 向日市寺戸町中村垣内33番地4先	44.2 メートル	6.0メートル～ 12.0メートル
4	市道第２２６２号線	向日市寺戸町西野辺1番地31先 向日市寺戸町西野辺1番地24先	41.4 メートル	6.0メートル～ 12.0メートル

（認定理由）

１から４までの路線は、都市計画法（昭和４３年法律第１００号）第２９条の規定に基づく開発行為による宅地造成地内の道路であり、本市に帰属したので、今回認定するものである。

番号	路　線　名	起　　点 終　　点	延長	敷地の幅員 (最小～最大)
5	(認定路線) 市道第２０１０号線	向日市寺戸町正田7番地1先 向日市寺戸町七ノ坪1番地先	119.7 メートル	3.9メートル ～ 5.0メートル
6	(廃止路線) 市道第２０１０号線	向日市寺戸町七ノ坪1番地先 向日市寺戸町七ノ坪1番地先	102.9 メートル	2.5メートル ～ 6.0メートル

（認定及び廃止の理由）

５の路線は、土地区画整理法（昭和２９年法律第１１９号）第３条第２項の規定に基づき土地区画整理組合が施行する京都都市計画事業向日市阪急洛西口駅東地区土地区画整理事業において築造された道路

であり、同法第１０６条第２項の規定により本市が管理を引き継いだので、認定するものである。

６の路線は、５の路線の認定に伴い、重複する路線を廃止するものである。

(認定路線)

位置図

S=1:2,500

(認定路線)

位置図

S=1:2,500

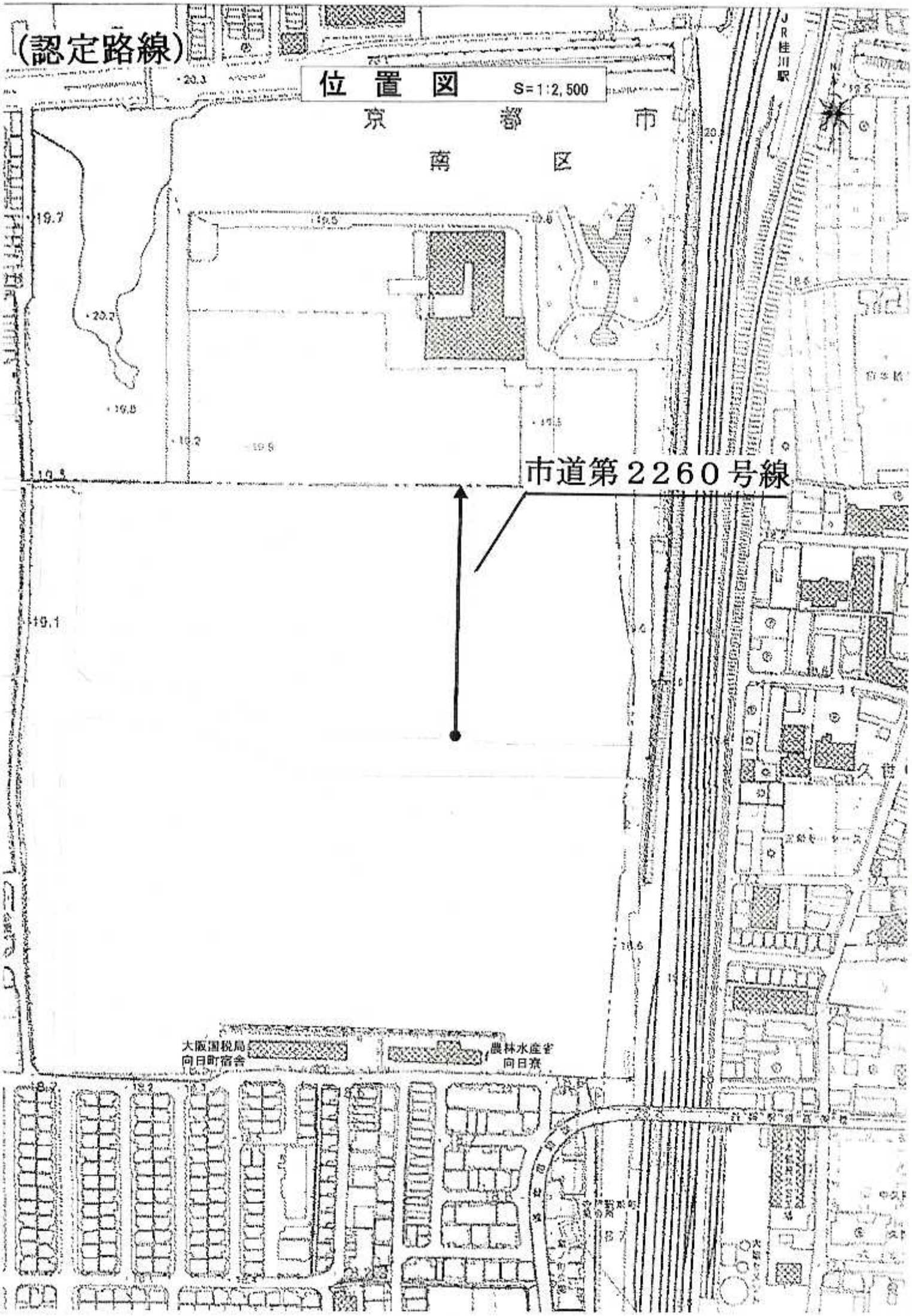

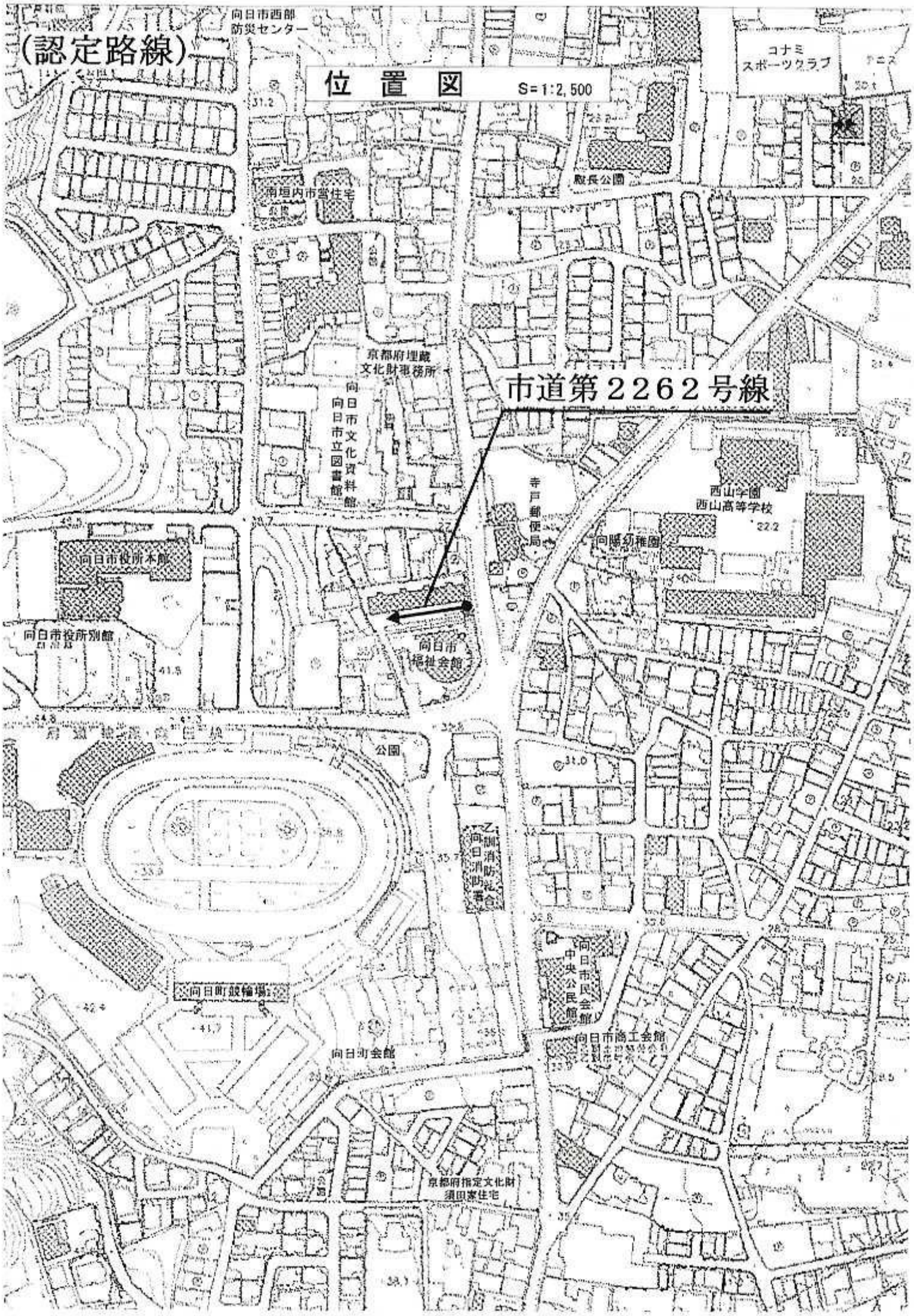
(認定路線)
位置図 S=1:2,500
向日市西部
防災センター
コナミ
スポーツクラブ
殿長公園
南垣内市営住宅
京都府埋蔵
文化財事務所
向日市文化資料館
向日市立図書館
市道第2262号線
寺戸郵便局
西山学園
西山高等学校
向陽幼稚園
向日市役所本部
向日市役所別館
向日市
福祉会館
公園
乙訓消防組合
向日消防署
向日市民会館
中央公民館
向日町競輪場
向日市商工会館
向日町会館
京都府指定文化財
須田家住宅

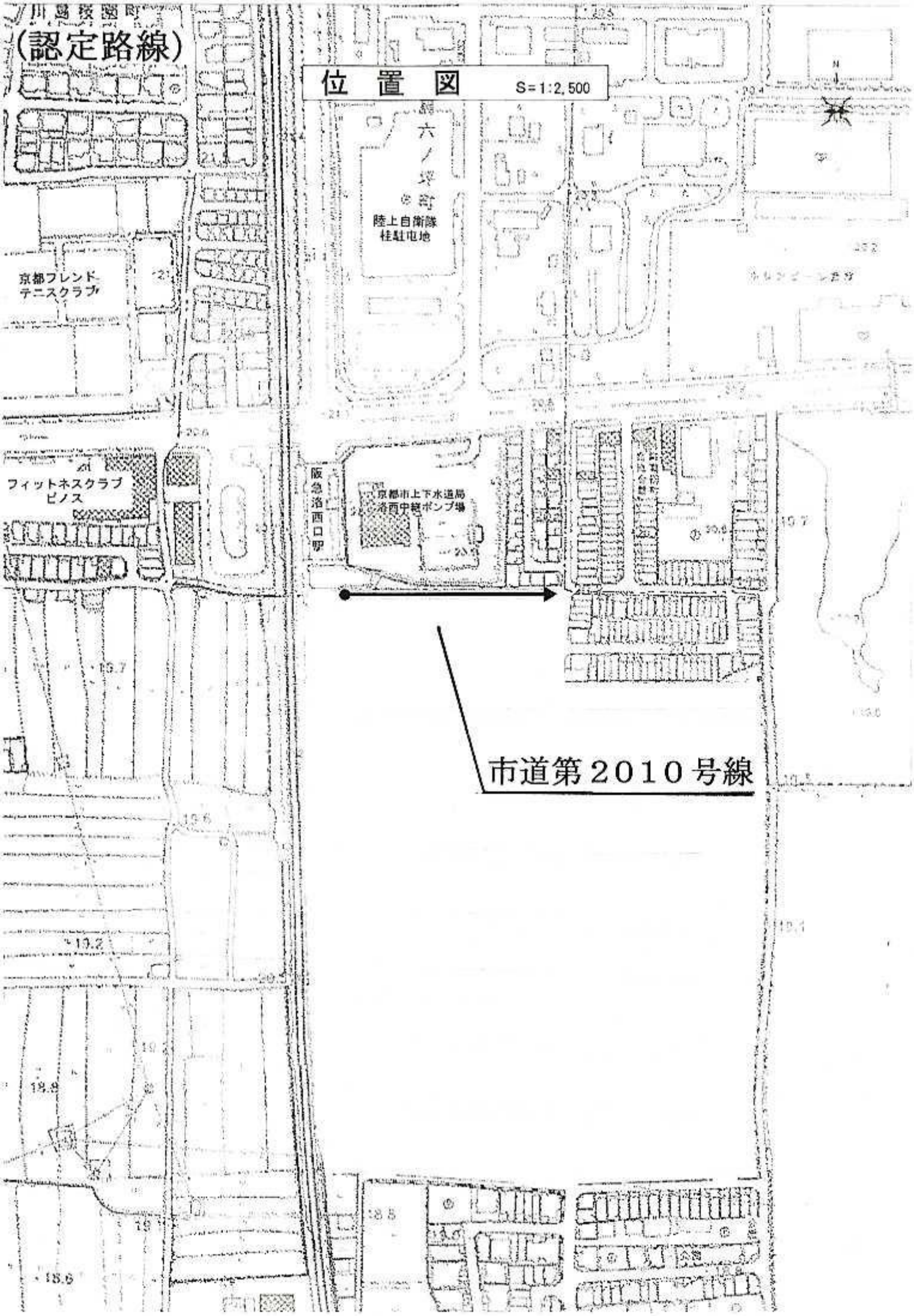
川島校園町
(認定路線)
位置図
S=1:2,500
六ノ坪
陸上自衛隊
桂駐屯地
京都フレンド
テニスクラブ
フィットネスクラブ
ピノス
阪急洛西口駅
京都市上下水道局
洛西中継ポンプ場
市道第２０１０号線

(廃止路線)
位置図
S=1:2,500
六ノ坪町
陸上自衛隊
桂駐屯地
京都フレンド
テニスクラブ
フィットネスクラブ
ピノス
阪急洛西口駅
京都市上下水道局
洛西中継ポンプ場
市道第２０１０号線