

向日市地域公共交通検討委員会 (第2回)

～ 向日市の地域特性～

1 向日市の人口特性

①人口

人 □ : 54,751人
(H23.8.31現在)

- 比較的人口が多い地域
 - ・ JR向日町駅～市役所周辺

人口密度 : 7,138人/km²

- 近隣都市より人口密度は高い
 - ・ 京都市の約4.3倍
 - ・ 長岡京市の約1.7倍

表1-1 人口

| | 向日市 | 参考 | |
|---------------------------|--------|--------|-----------|
| | | 長岡京市 | 京都市 |
| 総人口 (人) | 54,751 | 79,898 | 1,384,616 |
| 面積 (km ²) | 7.67 | 19.18 | 827.90 |
| 人口密度 (人/km ²) | 7,138 | 4,166 | 1,672 |

※資料：住民基本台帳

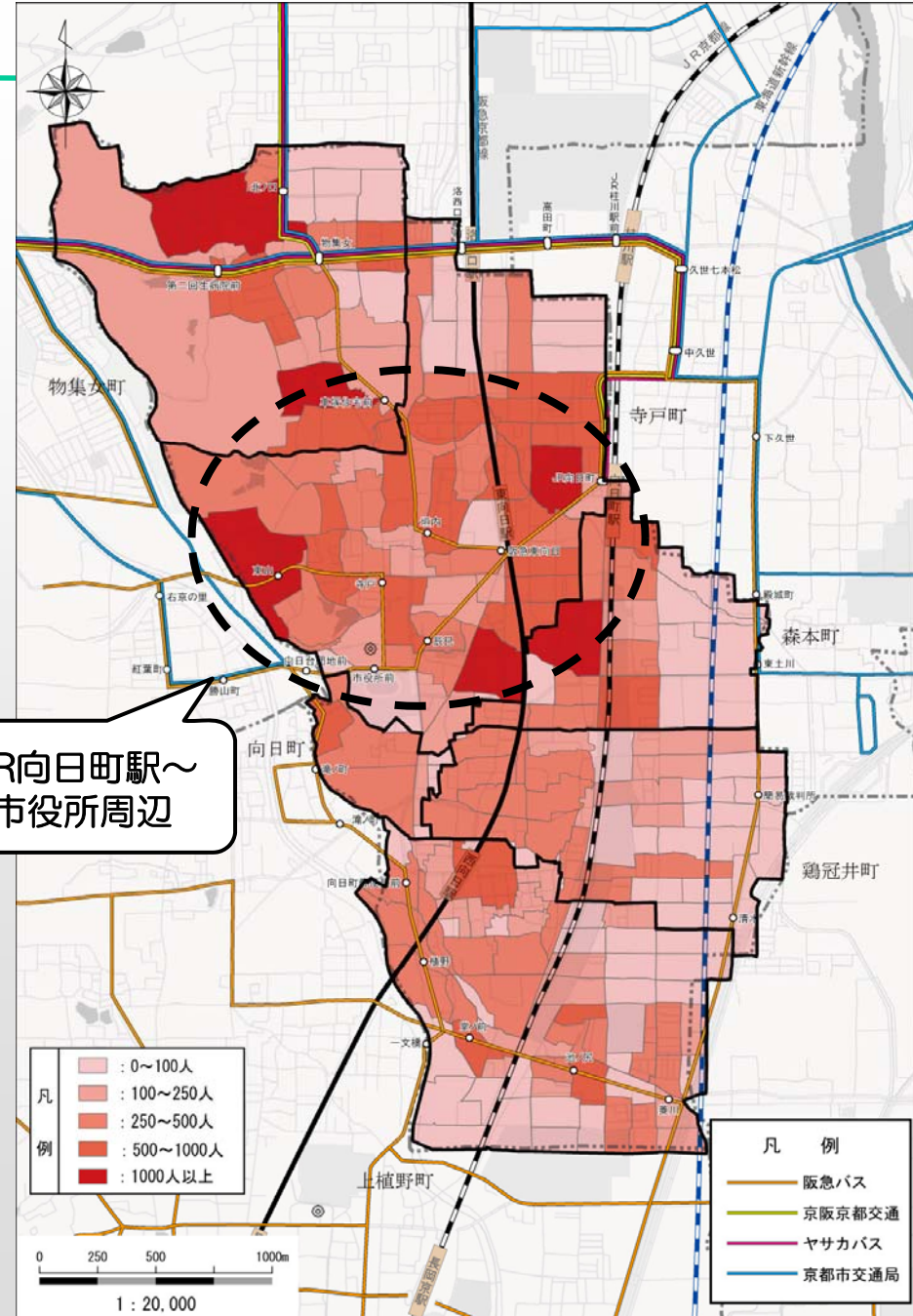


図1-1 小字別人口

1 向日市の人口特性

②高齡化率

高齡化率：21.9%

(H23.8.31現在)

- 比較的高齡化率が高い地域
 - ・ JR向日町駅～市役所周辺
 - ・ 西向日駅周辺
 - ・ 洛西口駅西側 など
- 近隣都市と高齡化率は概ね同程度
 - ・ 京都市：23.4% (H23)
 - ・ 長岡京市：21.3% (H23)

表1-2 高齡化率

| | 向日市 | 参考 | |
|----------|--------|--------|-----------|
| | | 長岡京市 | 京都市 |
| 総人口 (人) | 54,751 | 79,898 | 1,384,616 |
| 高齡化率 (%) | 21.9 | 21.3 | 23.4 |

※資料：住民基本台帳

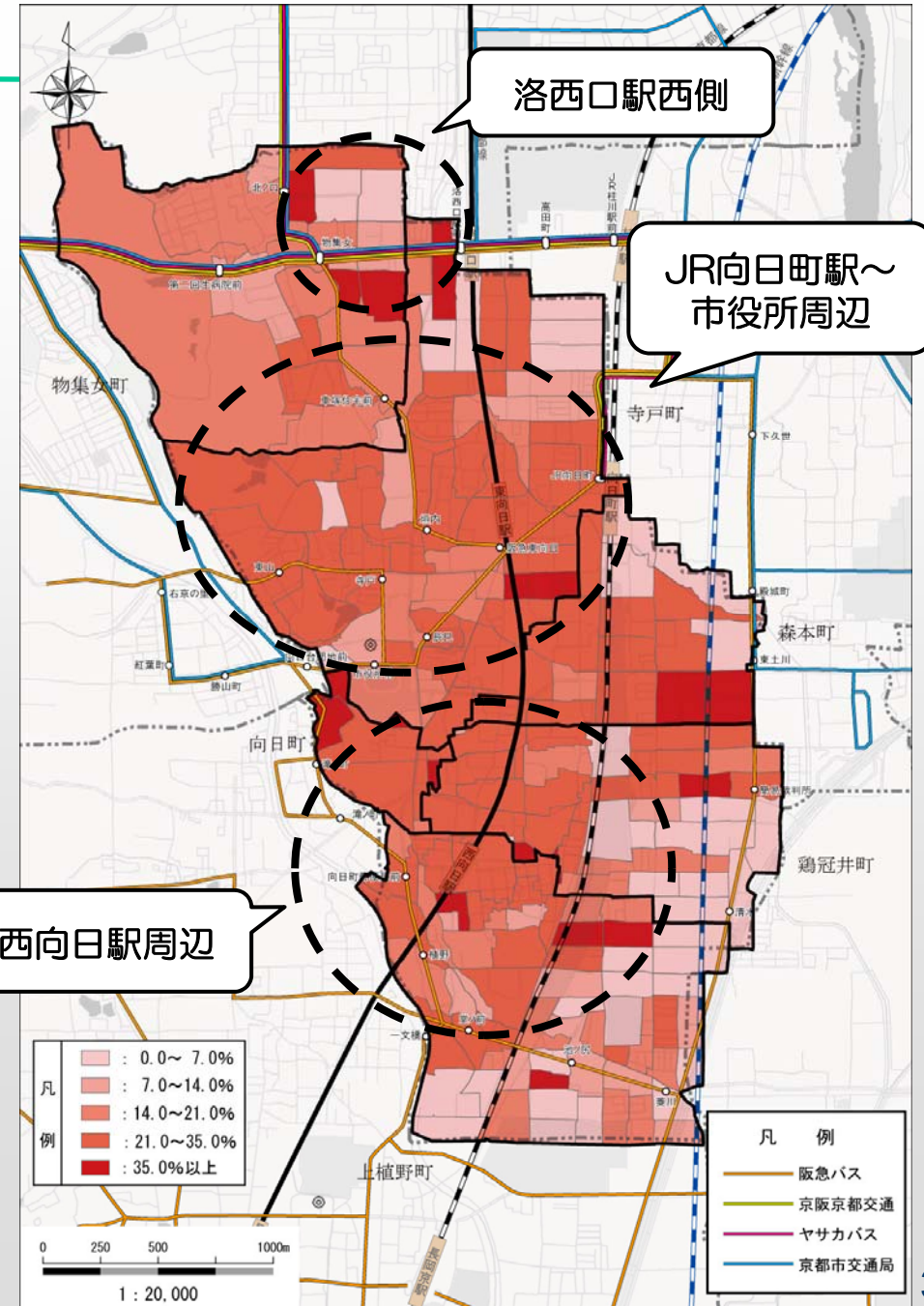


図1-2 小字別高齡化率

1 向日市の人口特性

参考_高齢者数

✚ 高齢者数： 11,990人

(H23.8.31現在)

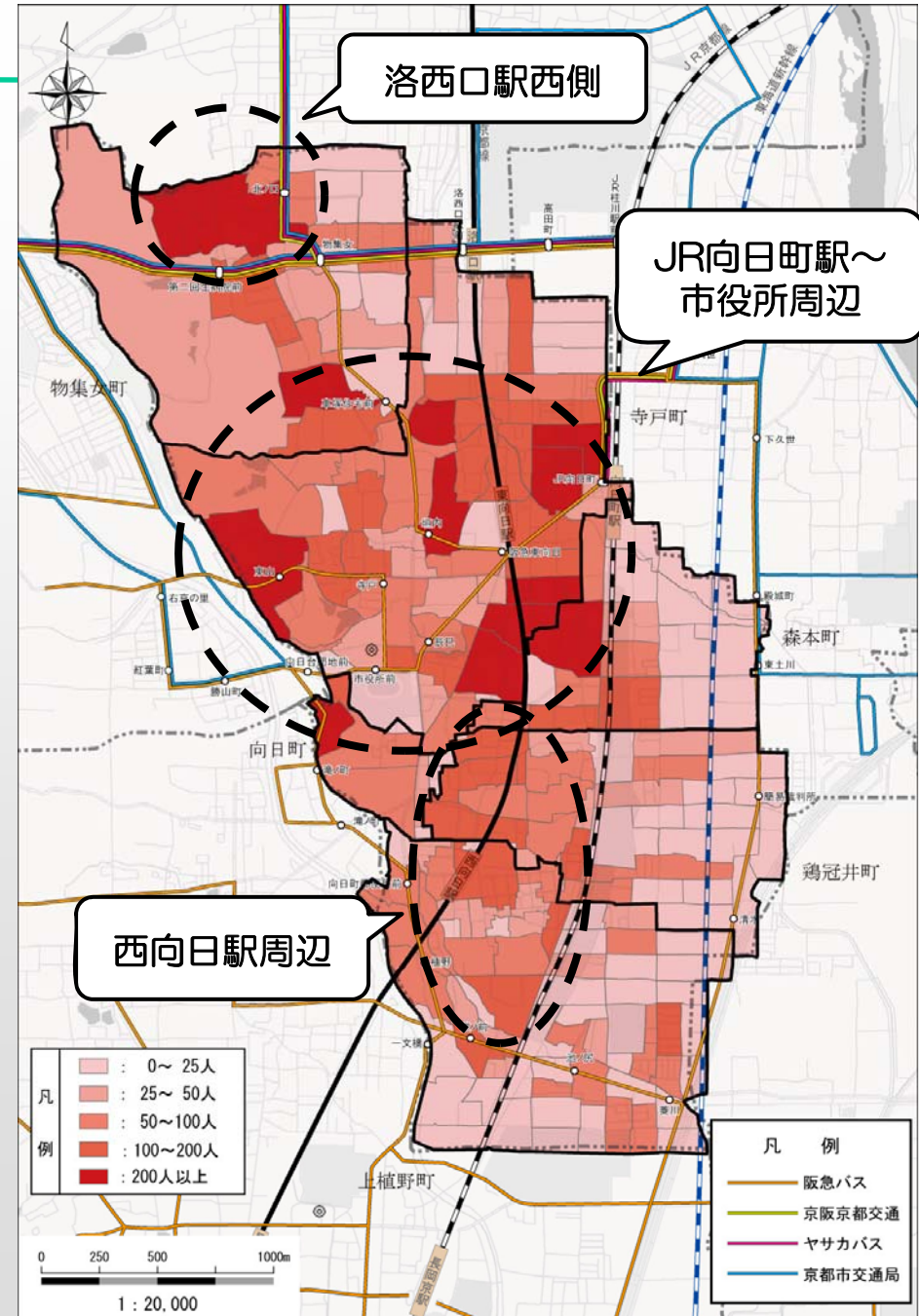
- 比較的高齢者の多い地域
 - ・ JR向日町駅～市役所周辺
 - ・ 西向日駅周辺
 - ・ 洛西口駅西側 など

※資料：住民基本台帳

参考表1-1 高齢者数

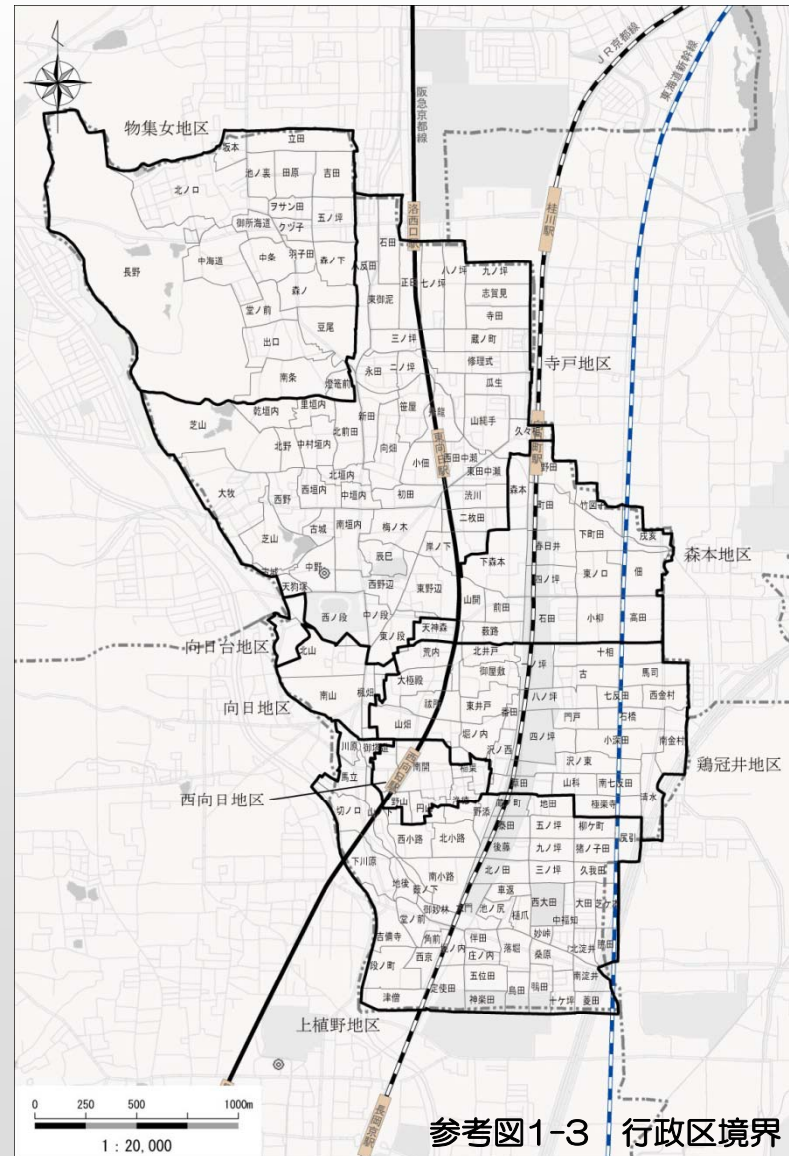
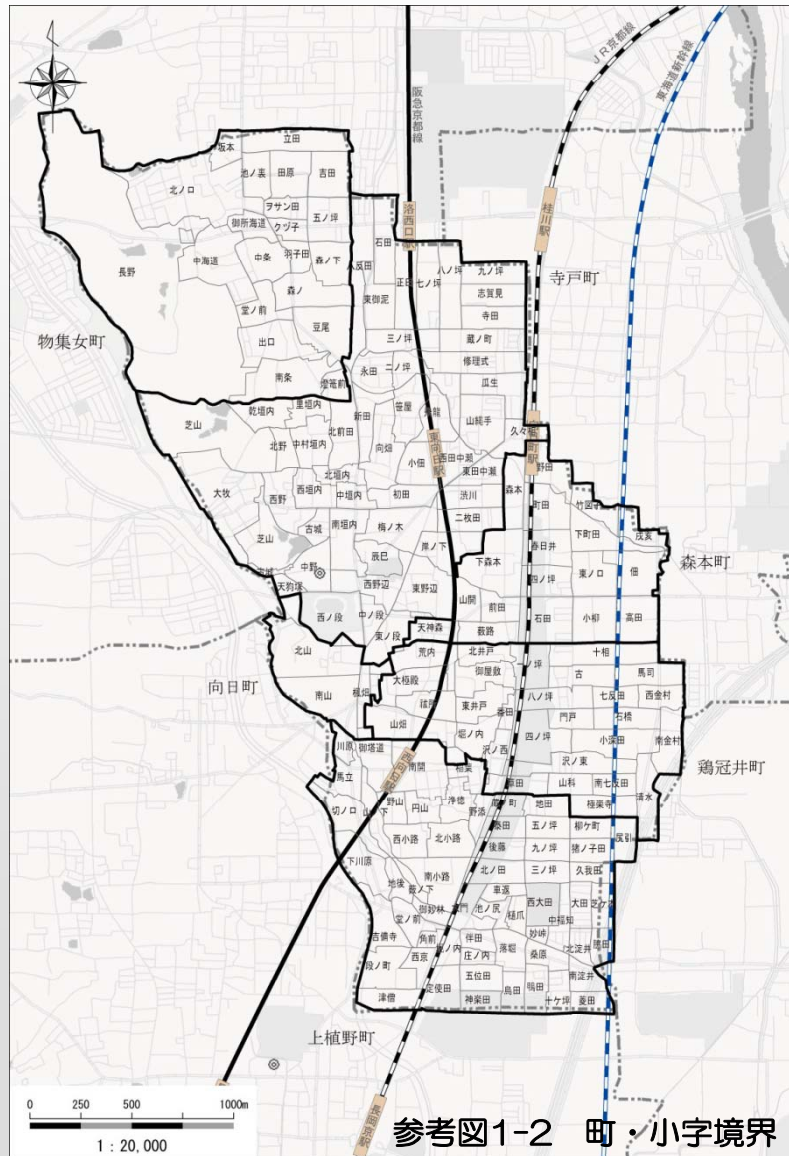
| | 向日市 | 参考 | |
|----------|--------|--------|-----------|
| | | 長岡京市 | 京都市 |
| 総人口 (人) | 54,751 | 79,898 | 1,384,616 |
| 高齢化率 (%) | 21.9 | 21.3 | 23.4 |
| 高齢者数 (人) | 11,990 | 17,018 | 324,000 |

参考図1-1 小字別高齢者数



1 向日市の人口特性

参考_町・小字, 行政区境界



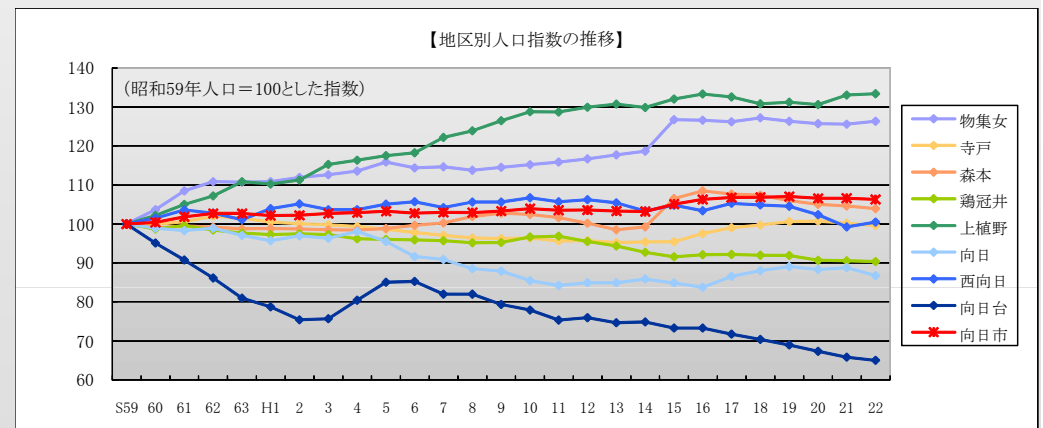
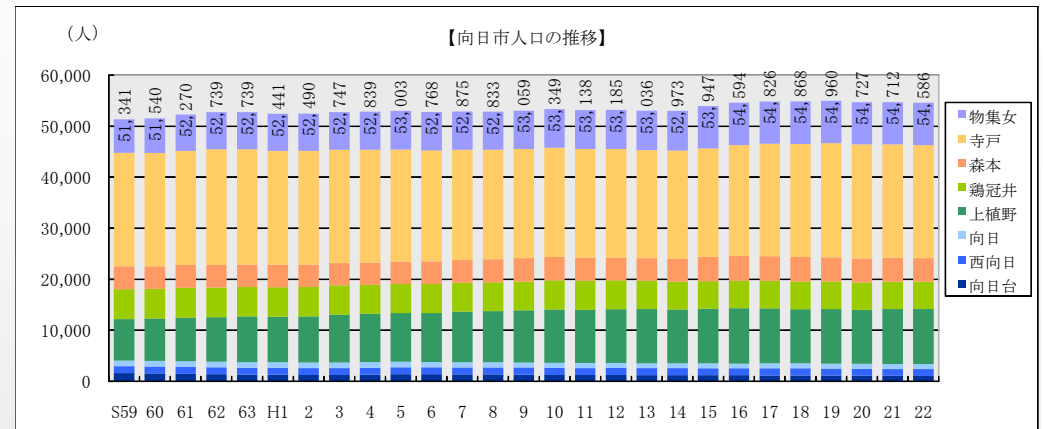
1 向日市の人口特性

③人口の推移

- 向日市全体の人口推移
 - 昭和59年から**ほぼ横ばい**

- 地区別の人口推移
 - 物集女地区，上植野地区においては**増加傾向**

 - 向日台地区においては昭和59年より**約35%減少**



※資料：住民基本台帳

1 向日市の人口特性

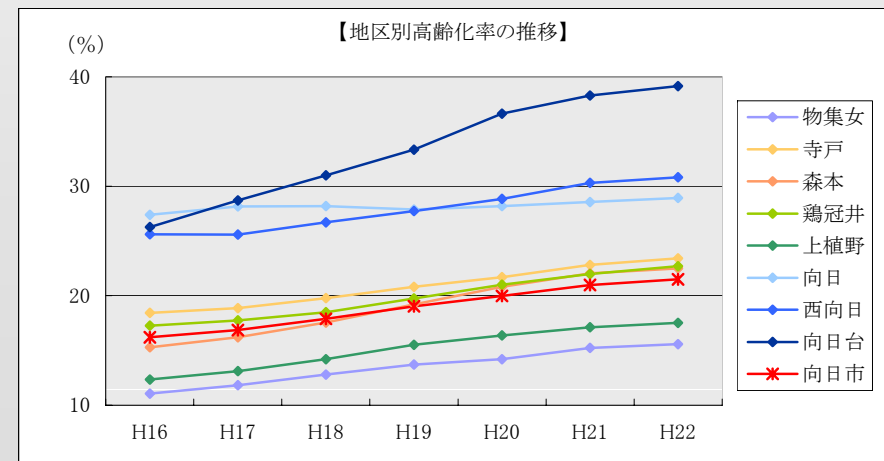
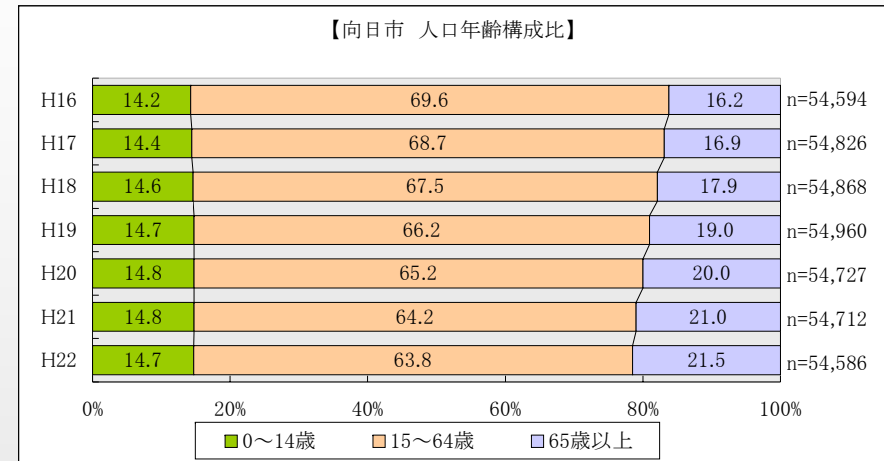
④人口構成及び高齢化率の推移

✚ 年齢構成

- 高齢化率：21.5%
平成16年時点より、5.3%増加

✚ 地区別高齢化率の推移

- 向日台地区で高齢化が顕著
(約40%)
⇒ 向日地区・西向日地区など、
その他の地区においても高齢化
が進展



※資料：住民基本台帳