

令和2年度
特産緑地
総括図(位置図)
縮尺 1:10,000
向日市

特定生産緑地（向日市）の指定

生産緑地法（昭和49年法律第68号）第10条の2第1項の規定に基づき、特定生産緑地を次のように指定する。

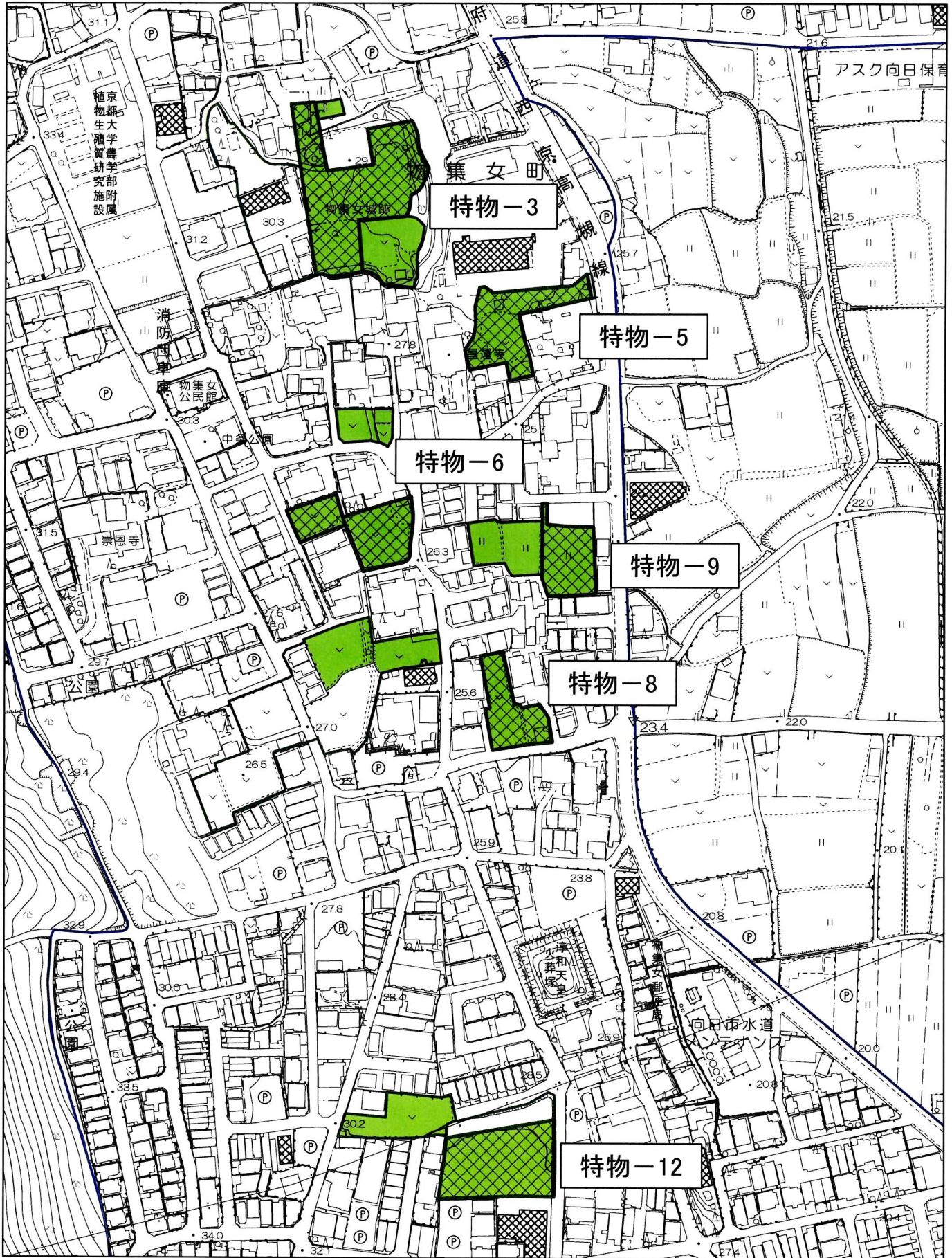
番号	位置	生産緑地 地区番号	面積			申出基準日	備考	図面 番号
			生産緑地 地区 (都市計画)	特定生産緑地				
				既に指定されて いる区域	新たに指定す る区域			
特物-3	向日市物集女町中条地内	物-3	約3,569㎡	0㎡	約2,270㎡	令和4年12月1日		1
特物-5	向日市物集女町中条地内	物-5	約1,153㎡	0㎡	約1,153㎡	令和4年12月1日		1
特物-6	向日市物集女町堂ノ前地内	物-6	約1,337㎡	0㎡	約1,337㎡	令和4年12月1日		1
特物-8	向日市物集女町森ノ上地内	物-8	約899㎡	0㎡	約899㎡	令和4年12月1日		1
特物-9	向日市物集女町森ノ上地内	物-9	約1,593㎡	0㎡	約849㎡	令和4年12月1日		1
特物-12	向日市物集女町出口地内	物-12	約1,463㎡	0㎡	約1,463㎡	令和4年12月1日		1
特寺-4	向日市寺戸町瓜生地内	寺-4	約2,135㎡	0㎡	約1,097㎡	令和4年12月1日		2
特寺-5	向日市寺戸町山縄手地内	寺-5	約1,371㎡	0㎡	約1,371㎡	令和4年12月1日		2
特寺-10	向日市寺戸町中村垣内地内	寺-10	約680㎡	0㎡	約680㎡	令和4年12月1日		3
特寺-20	向日市寺戸町南垣内地内	寺-20	約766㎡	0㎡	約766㎡	令和4年12月1日		4
特寺-21	向日市寺戸町殿長地内	寺-21	約650㎡	0㎡	約650㎡	令和4年12月1日		4
特寺-29	向日市寺戸町西野辺地内	寺-29	約1,874㎡	0㎡	約1,874㎡	令和4年12月1日		4
特寺区-7	向日市寺戸町七ノ坪地内	寺区-7	約1,847㎡	0㎡	約1,847㎡	令和4年12月1日		5
特森-1	向日市森本町上森本地内	森-1	約4,813㎡	0㎡	約3,056㎡	令和4年12月1日		6
特森-2	向日市森本町上森本地内	森-2	約3,625㎡	0㎡	約3,378㎡	令和4年12月1日		6

特森-3	向日市森本町下森本地内	森-3	約849㎡	0㎡	約849㎡	約849㎡	令和4年12月1日	6
特森-8	向日市森本町春日井地内	森-8	約1,072㎡	0㎡	約1,072㎡	約1,072㎡	令和4年12月1日	6
特森-13	向日市森本町高田地内	森-13	約2,427㎡	0㎡	約2,427㎡	約2,427㎡	令和4年12月1日	7
特森-14	向日市森本町佃地内	森-14	約1,301㎡	0㎡	約1,301㎡	約347㎡	令和4年12月1日	7
特鶏-2	向日市鶏冠井町大極殿地内	鶏-2	約1,562㎡	0㎡	約1,562㎡	約1,202㎡	令和4年12月1日	8
特鶏-3	向日市鶏冠井町北井戸地内	鶏-3	約899㎡	0㎡	約899㎡	約899㎡	令和4年12月1日	9
特鶏-6	向日市鶏冠井町稜所地内	鶏-6	約1,175㎡	0㎡	約1,175㎡	約672㎡	令和4年12月1日	8
特鶏-7	向日市鶏冠井町稜所地内	鶏-7	約564㎡	0㎡	約564㎡	約564㎡	令和4年12月1日	8
特鶏-15	向日市鶏冠井町石橋地内	鶏-15	約1,181㎡	0㎡	約1,181㎡	約1,181㎡	令和4年12月1日	10
特鶏-16	向日市鶏冠井町石橋地内	鶏-16	約1,578㎡	0㎡	約1,578㎡	約1,578㎡	令和4年12月1日	10
特鶏-17	向日市鶏冠井町小深田地内	鶏-17	約5,046㎡	0㎡	約5,046㎡	約2,567㎡	令和4年12月1日	10
特鶏-21	向日市鶏冠井町清水地内	鶏-21	約204㎡	0㎡	約204㎡	約204㎡	令和4年12月1日	10
特上-4	向日市上植野町下川原地内	上-4	約3,283㎡	0㎡	約3,283㎡	約3,283㎡	令和4年12月1日	11
特上-5	向日市上植野町地後地内	上-5	約1,732㎡	0㎡	約1,732㎡	約1,316㎡	令和4年12月1日	11
特上-8	向日市上植野町南小路地内	上-8	約1,296㎡	0㎡	約1,296㎡	約492㎡	令和4年12月1日	12
特上-9	向日市上植野町南小路地内	上-9	約721㎡	0㎡	約721㎡	約721㎡	令和4年12月1日	12
特上-11	向日市上植野町南小路地内	上-11	約904㎡	0㎡	約904㎡	約363㎡	令和4年12月1日	12
特上-17	向日市上植野町妙峠地内	上-17	約2,942㎡	0㎡	約2,942㎡	約2,942㎡	令和4年12月1日	13

「区域は指定図表紙のとおり」

資料2-2 図面番号1

令和2年度
特定生産緑地
指定図
縮尺 1:2,500
向日市



資料2-2 図面番号2

令和2年度
特定生産緑地
指定図
縮尺 1:2,500
向日市



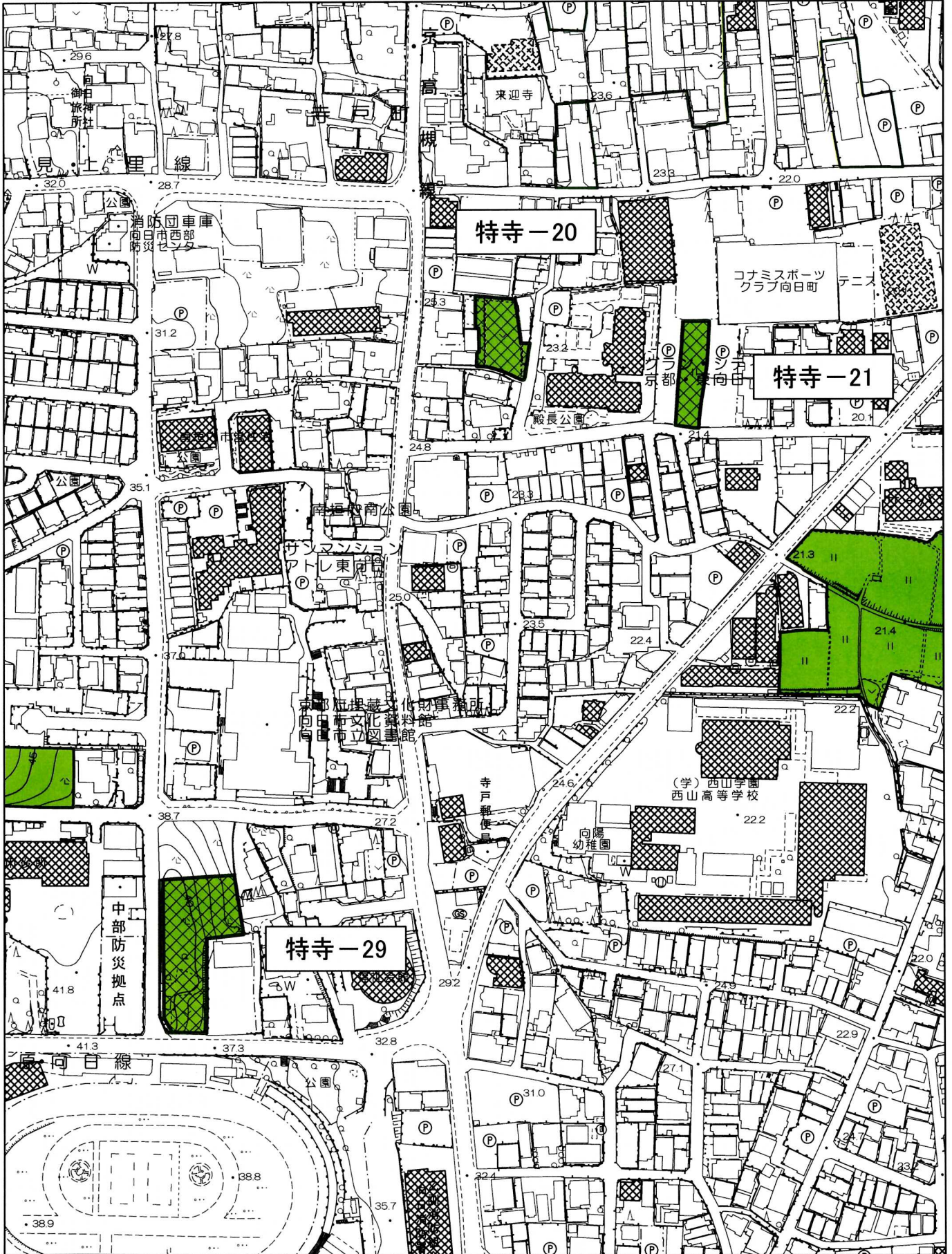
-  特定生産緑地
新規指定区域
-  生産緑地地区



資料2-2 図面番号4

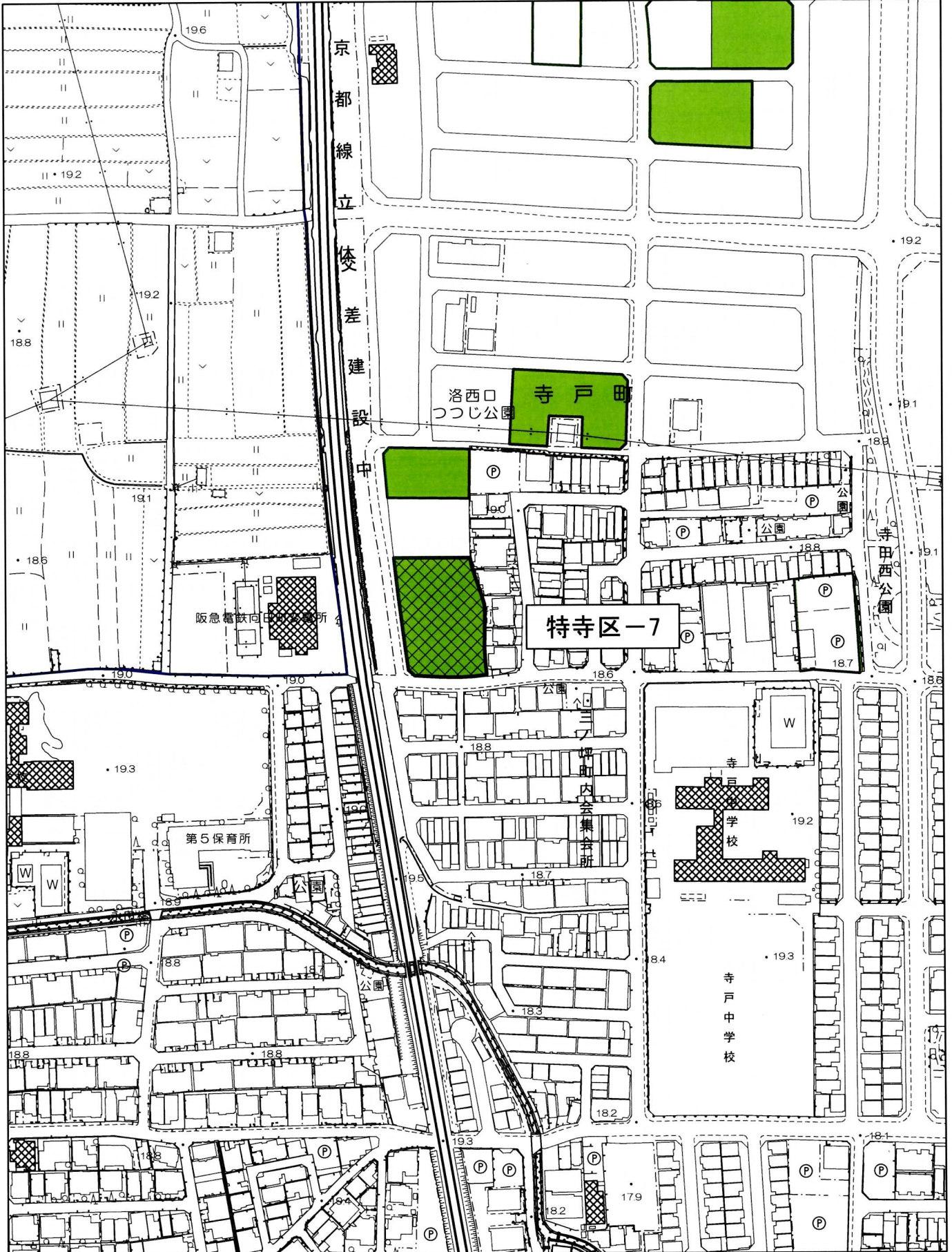


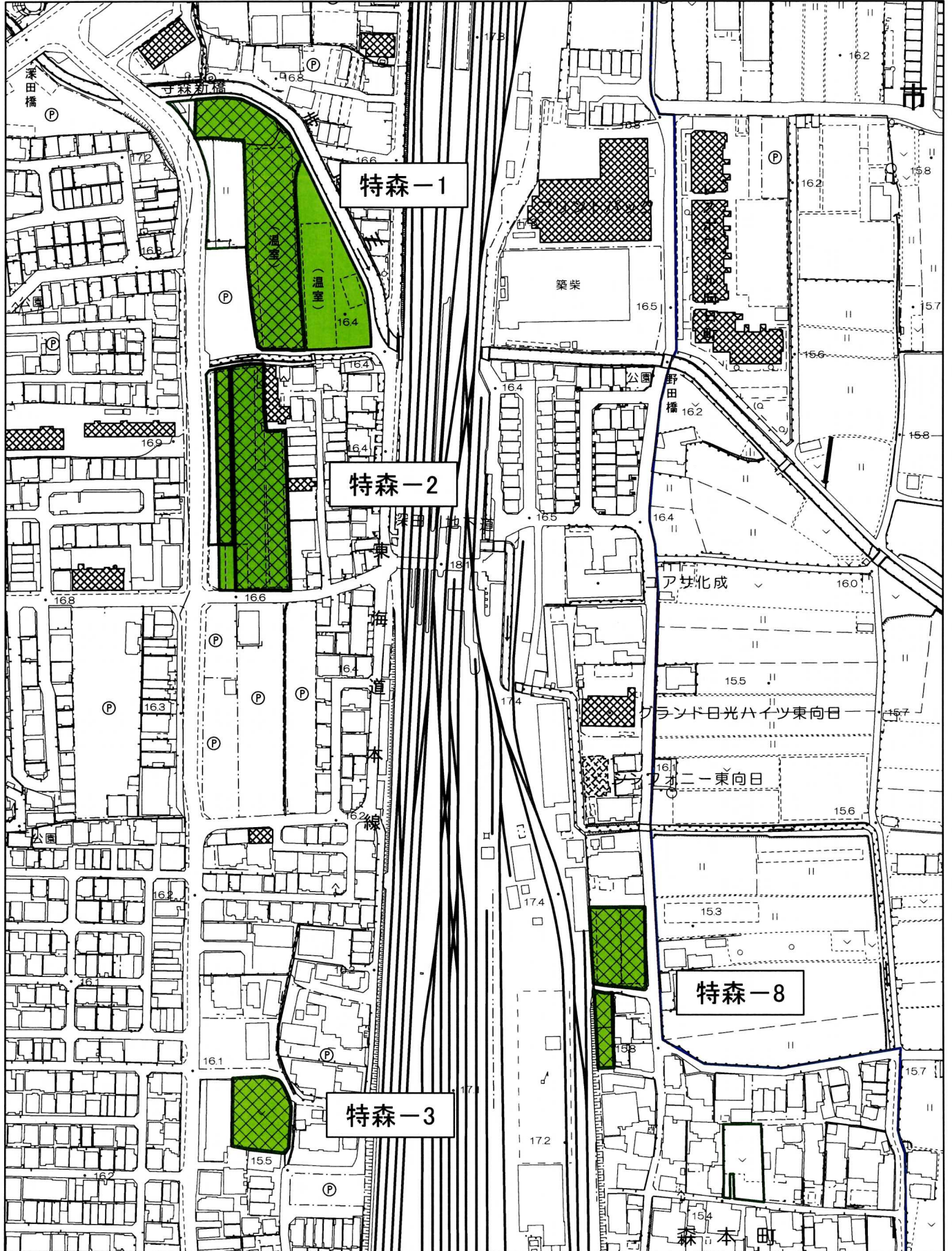
令和2年度
特定生産緑地
指定図
縮尺 1:2,500
向日市





令和2年度
特定生産緑地
指定図
縮尺 1:2,500
向日市



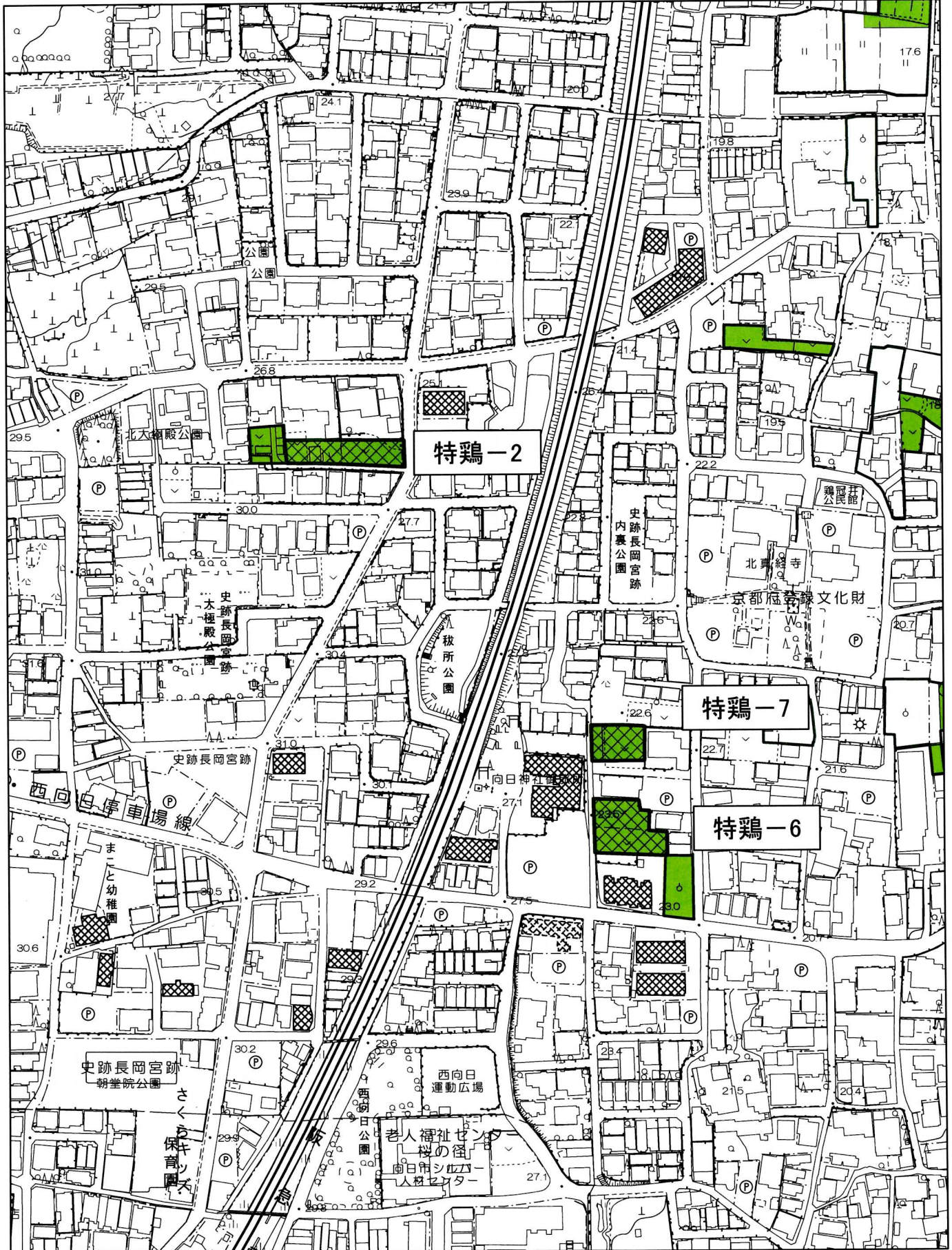




	特定生産緑地 新規指定区域
	生産緑地地区



令和2年度
特定生産緑地
指定図
縮尺 1:2,500
向日市





令和2年度
特定生産緑地
指定図
縮尺 1:2,500
向日市

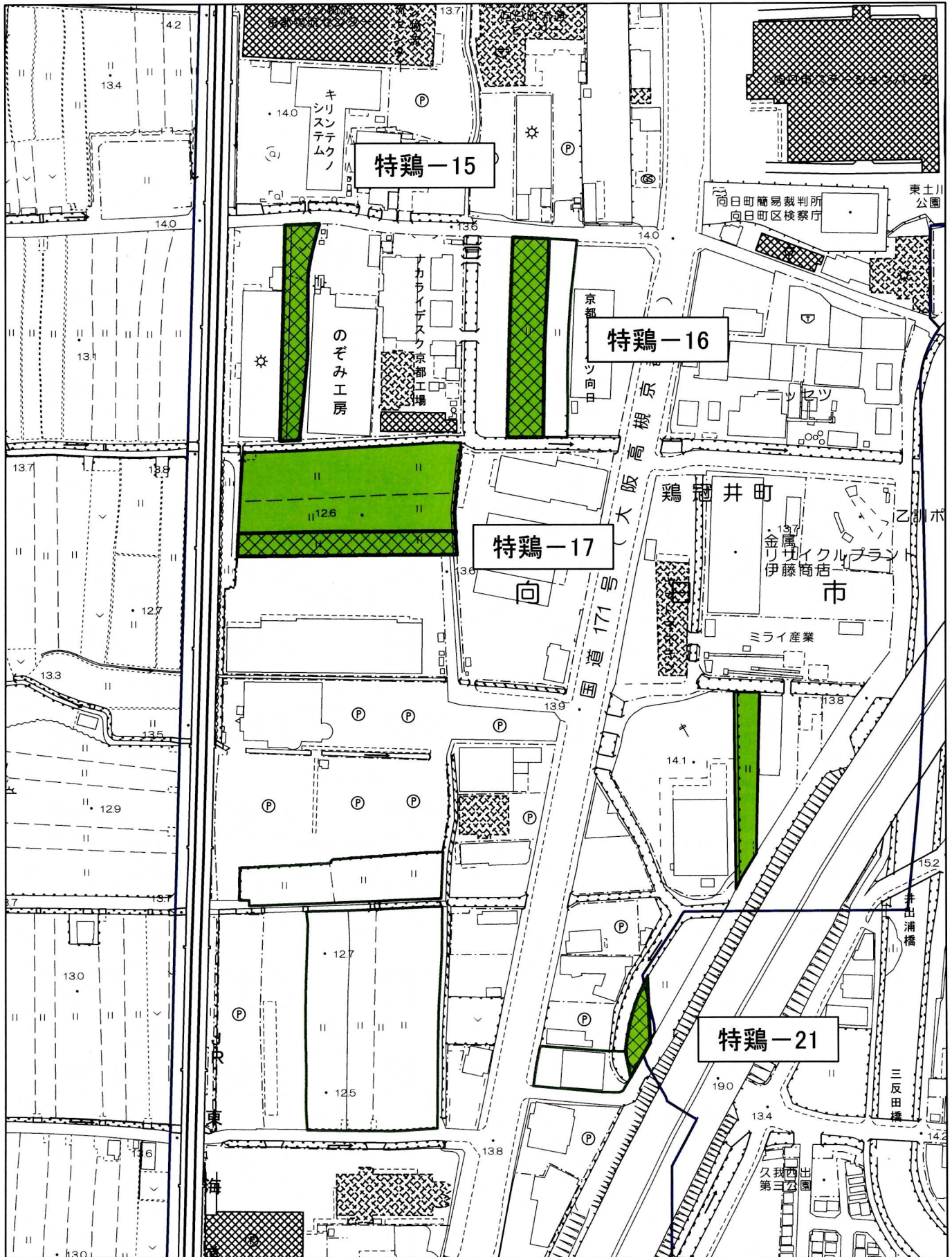


特鶏-3

	特定生産緑地 新規指定区域
	生産緑地地区



令和2年度
特定生産緑地
指定図
縮尺 1:2,500
向日市





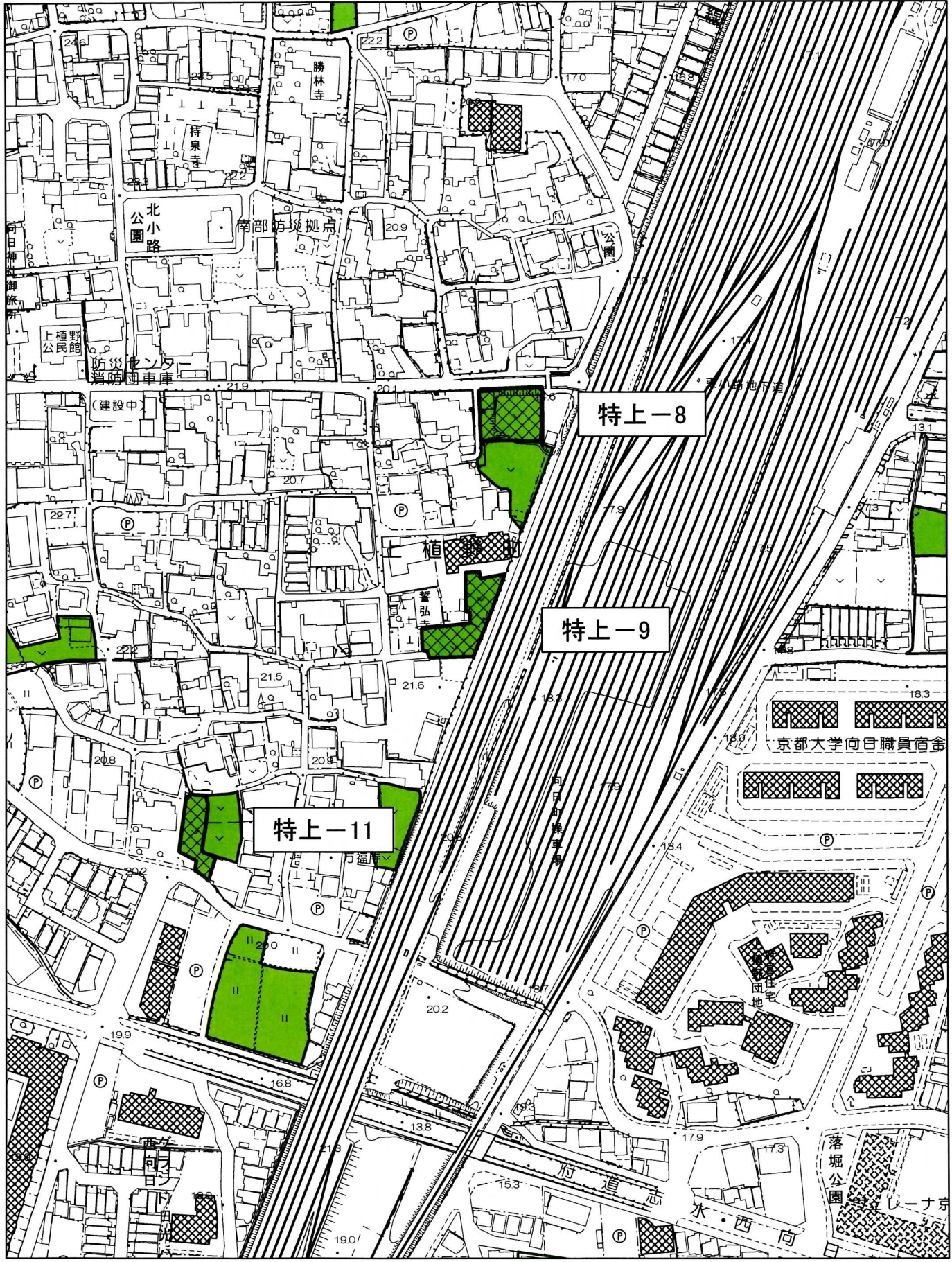
令和2年度
特定生産緑地
指定図
縮尺 1:2,500
向日市



 特定生産緑地
新規指定区域
 生産緑地地区



令和2年度
特定生産緑地
指定図
縮尺 1:2,500
向日市

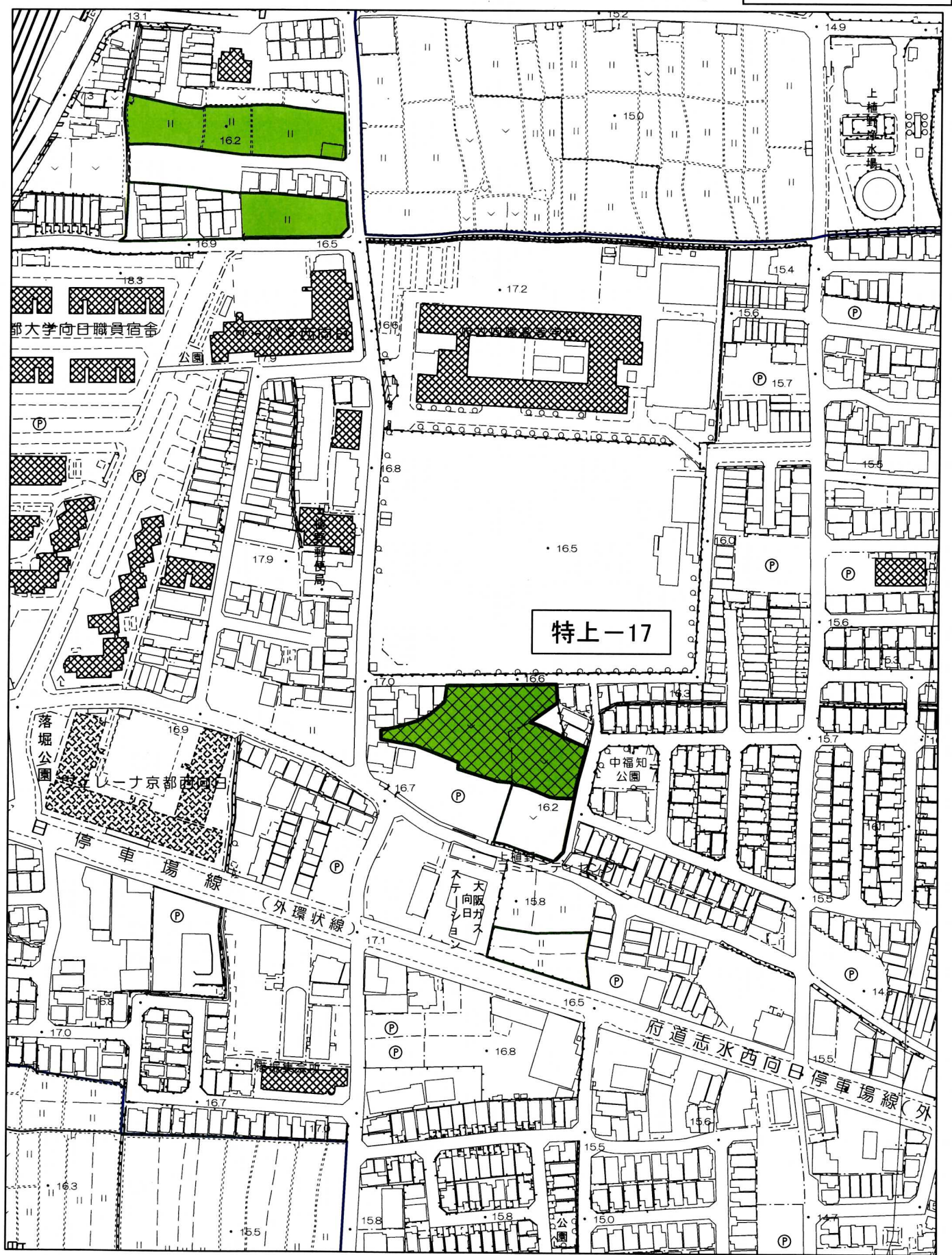


特定生産緑地
新規指定区域
生産緑地地区

資料2-2 図面番号13



令和2年度
特定生産緑地
指定図
縮尺 1:2,500
向日市



	特定生産緑地 新規指定区域
	生産緑地地区