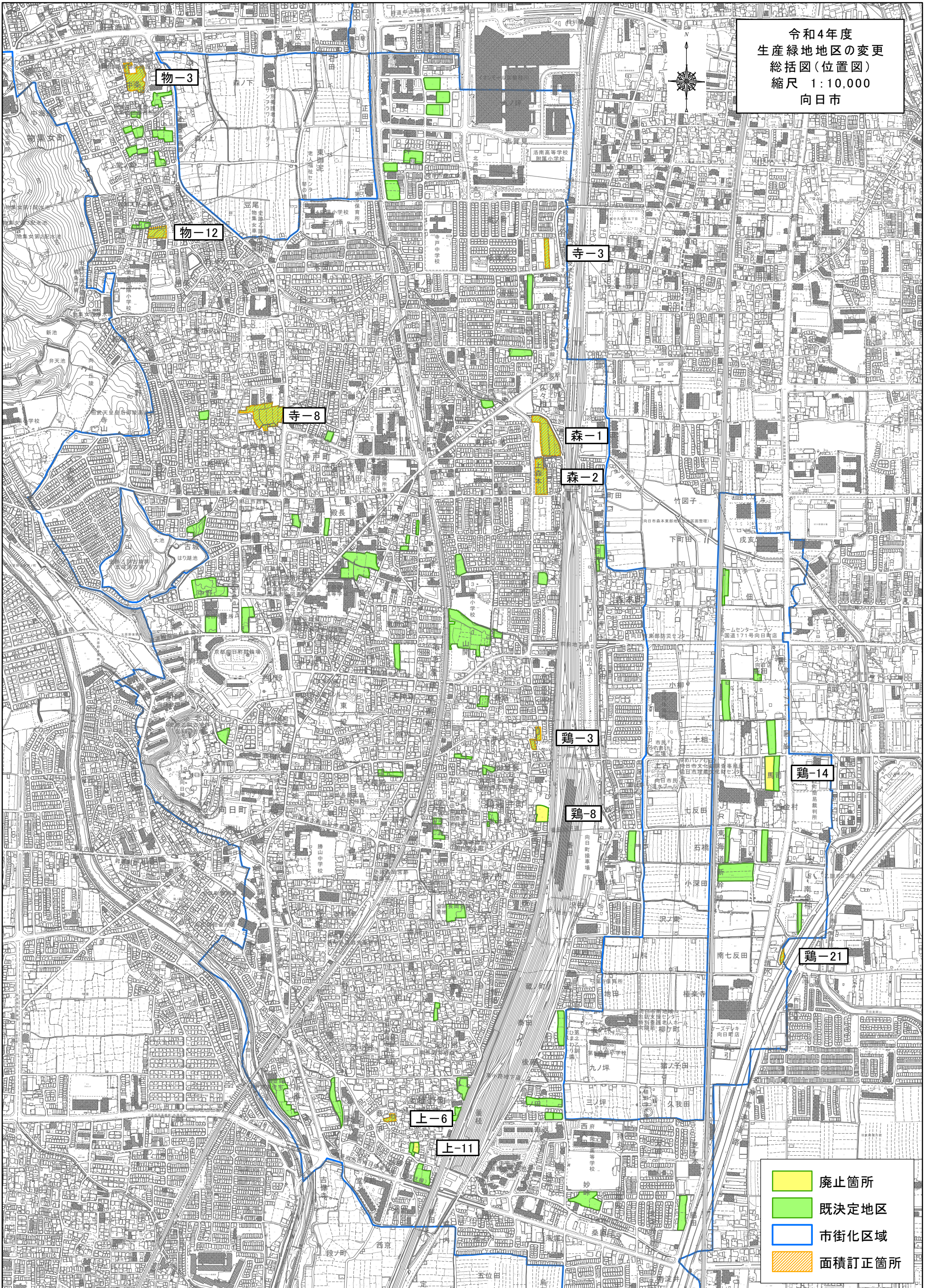
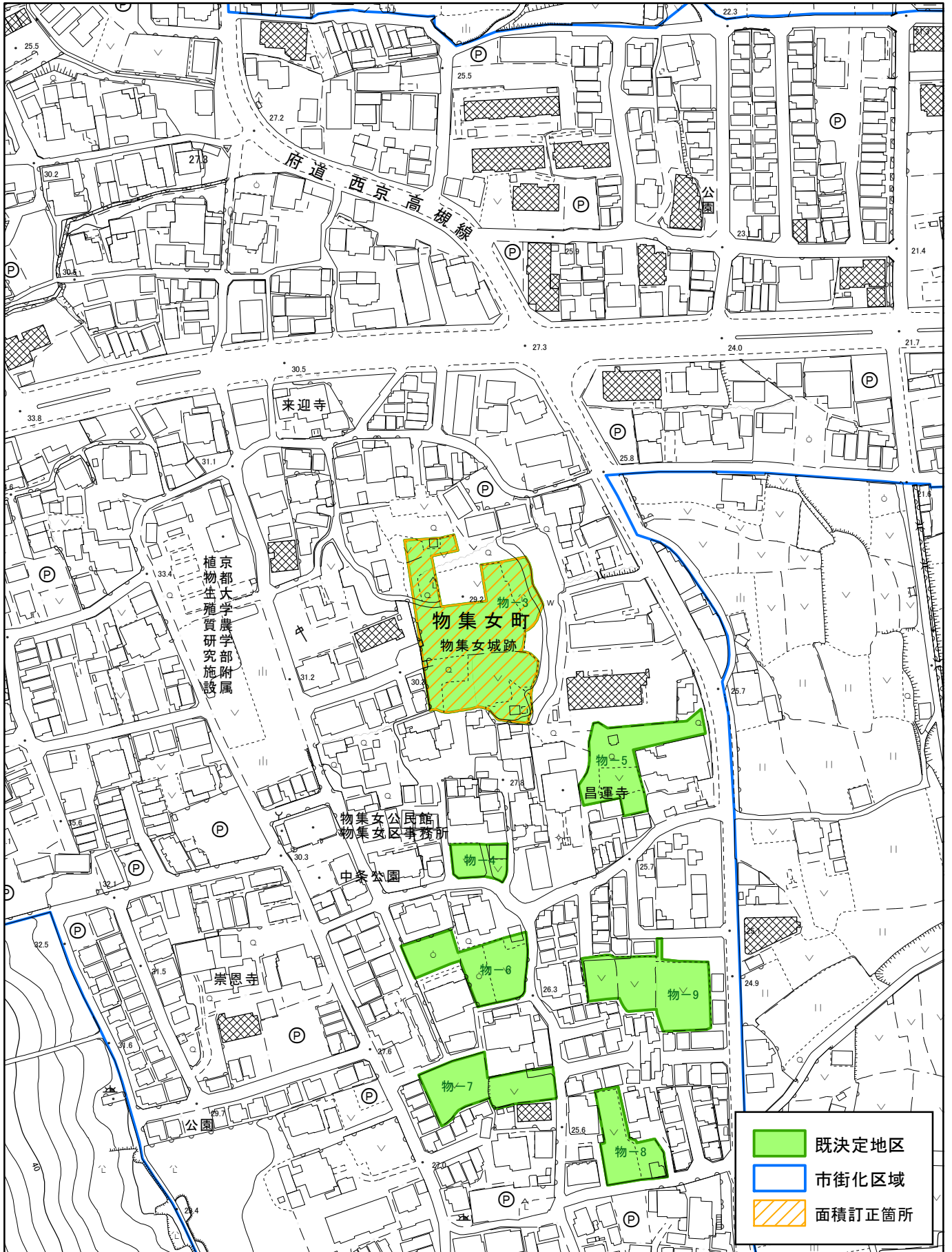



京都都市計画生産緑地地区の変更
(向日市決定)

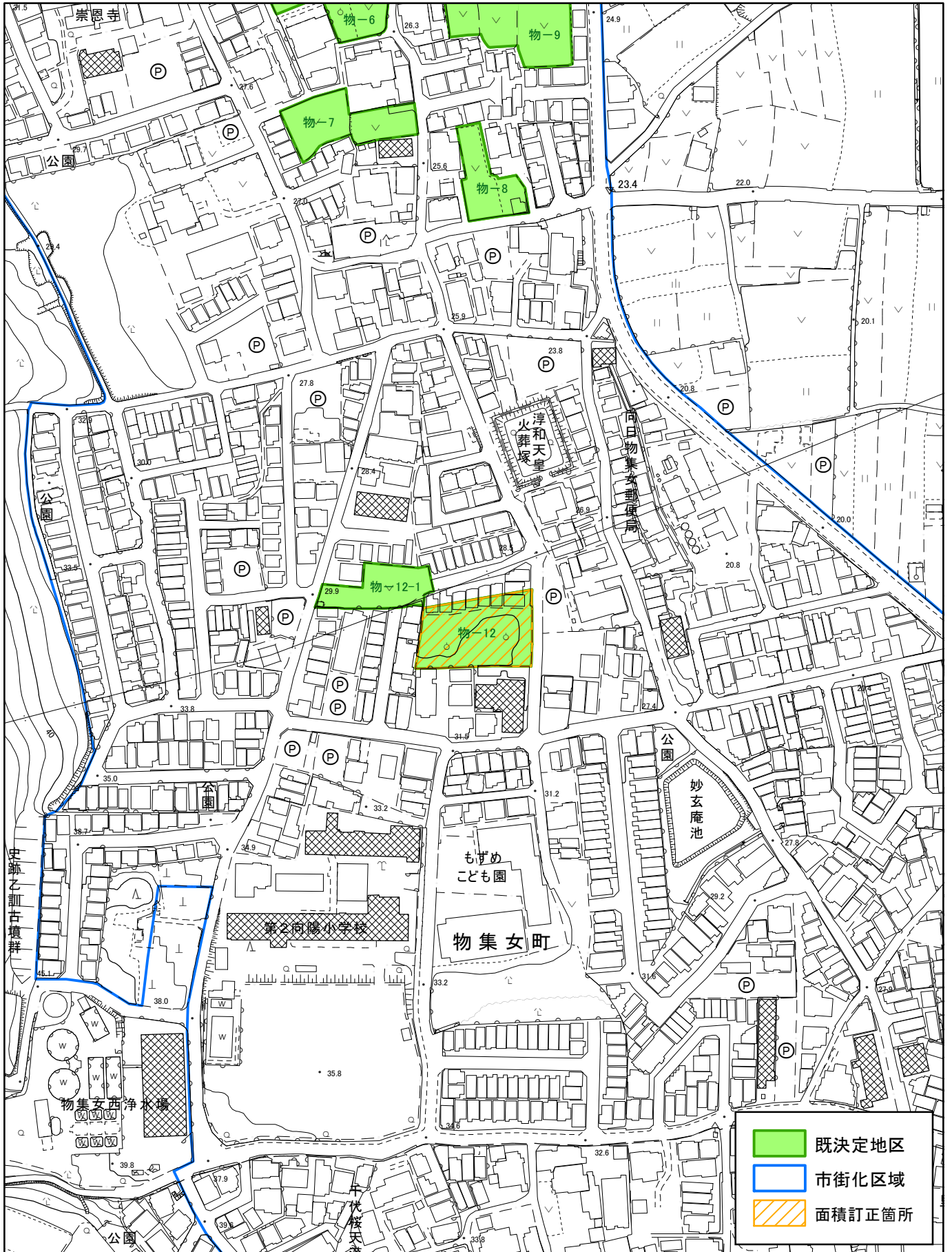

令和4年度
生産緑地地区の変更
総括図(位置図)
縮尺 1:10,000
向日市



令和4年度
生産緑地地区の変更
計画図
縮尺 1:2,500
向日市

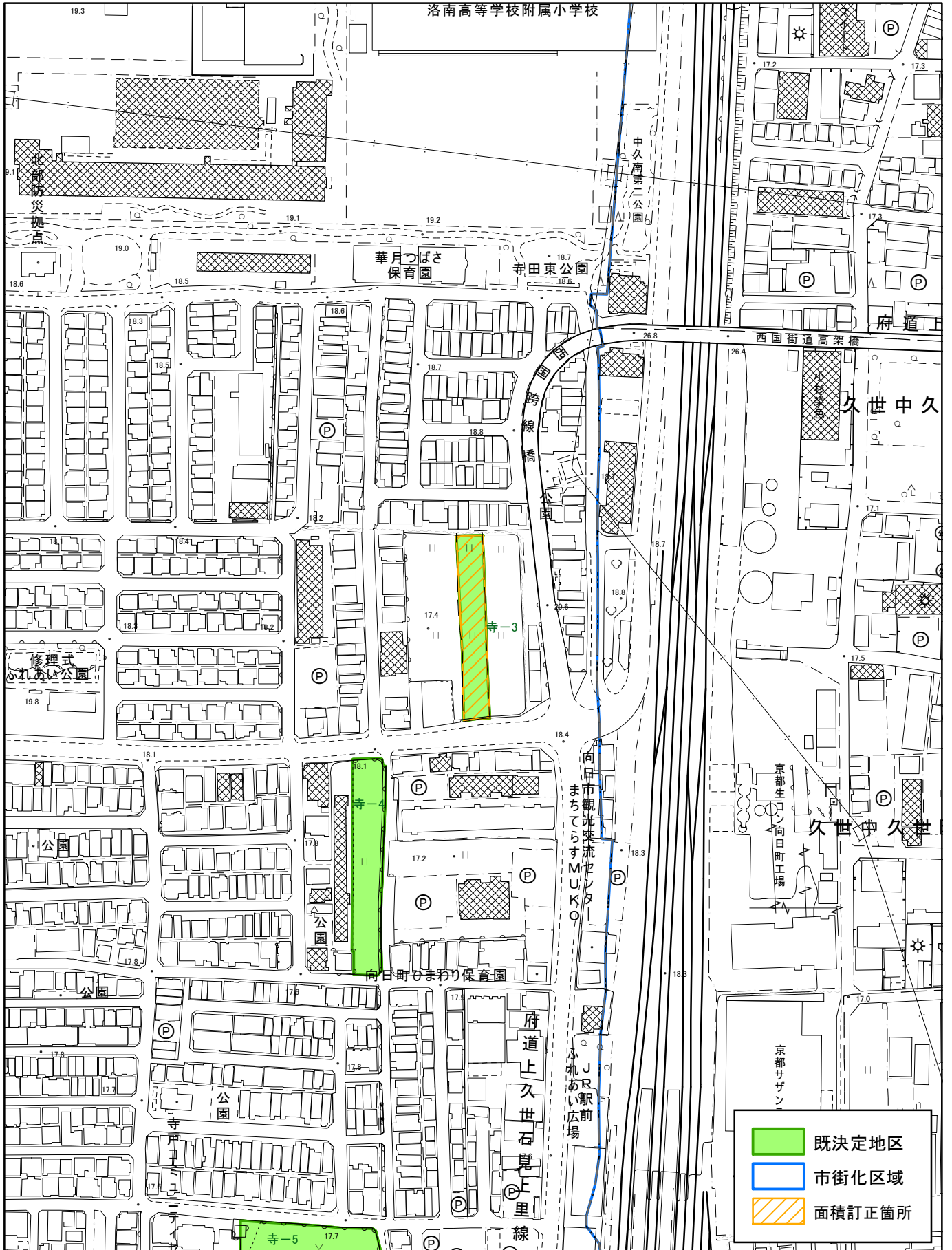



令和4年度
生産緑地地区の変更
計画図
縮尺 1:2,500
向日市

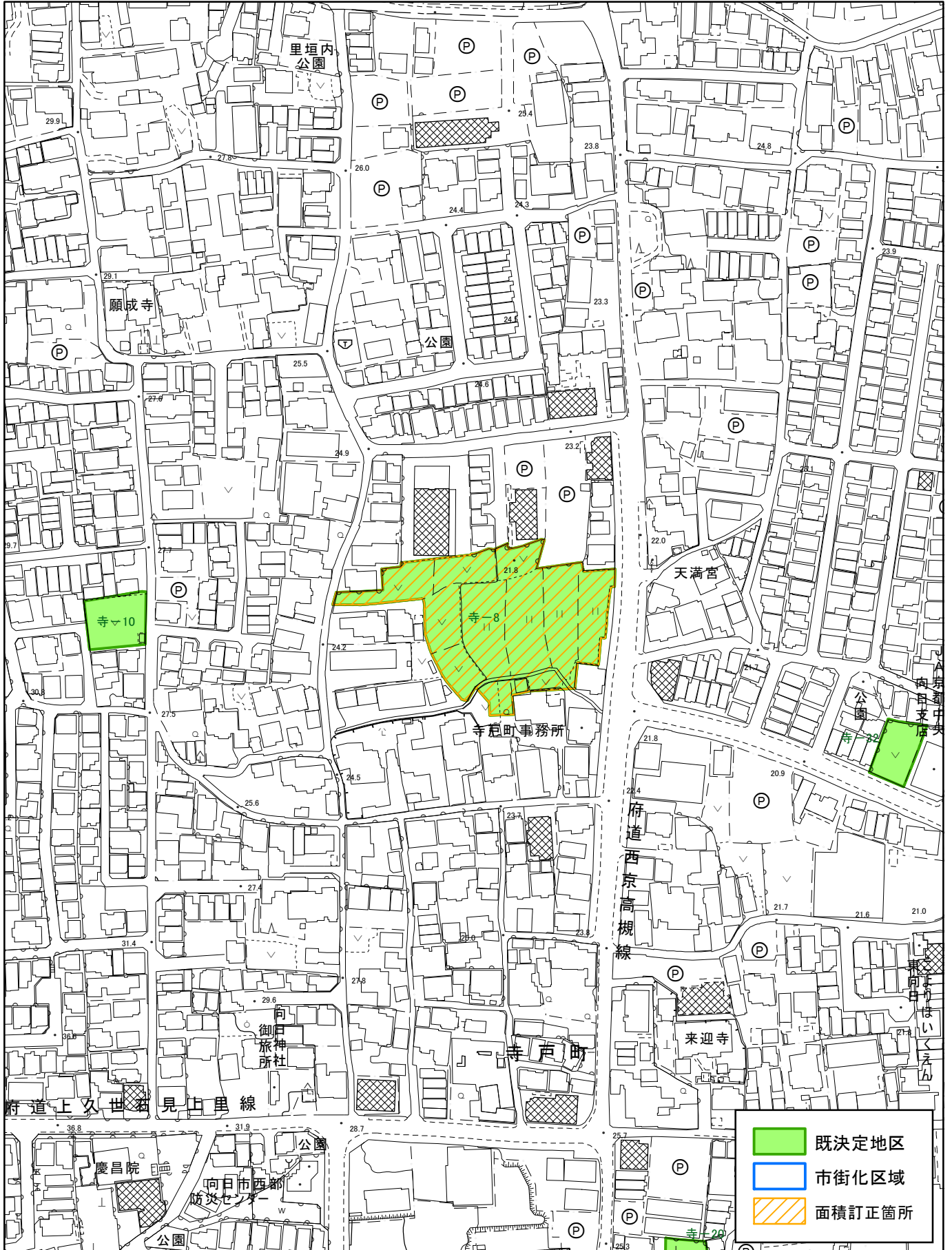



- 既定地区
- 市街化区域
- 面積訂正箇所

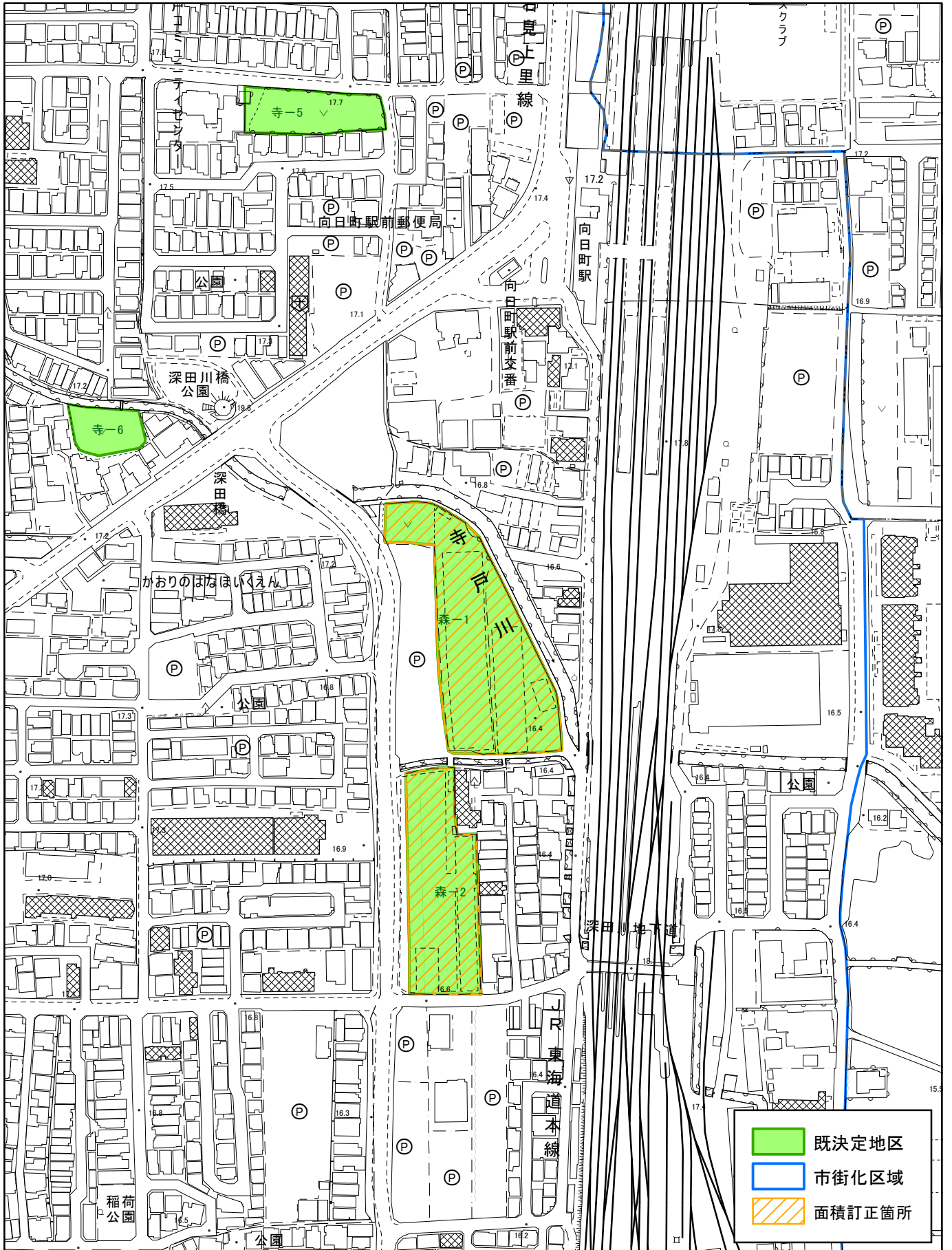

令和4年度
生産緑地地区の変更
計画図
縮尺 1:2,500
向日市




令和4年度
生産緑地地区の変更
計画図
縮尺 1:2,500
向日市




令和4年度
生産緑地地区の変更
計画図
縮尺 1:2,500
向日市



令和4年度
生産緑地地区の変更
計画図
縮尺 1:2,500
向日市

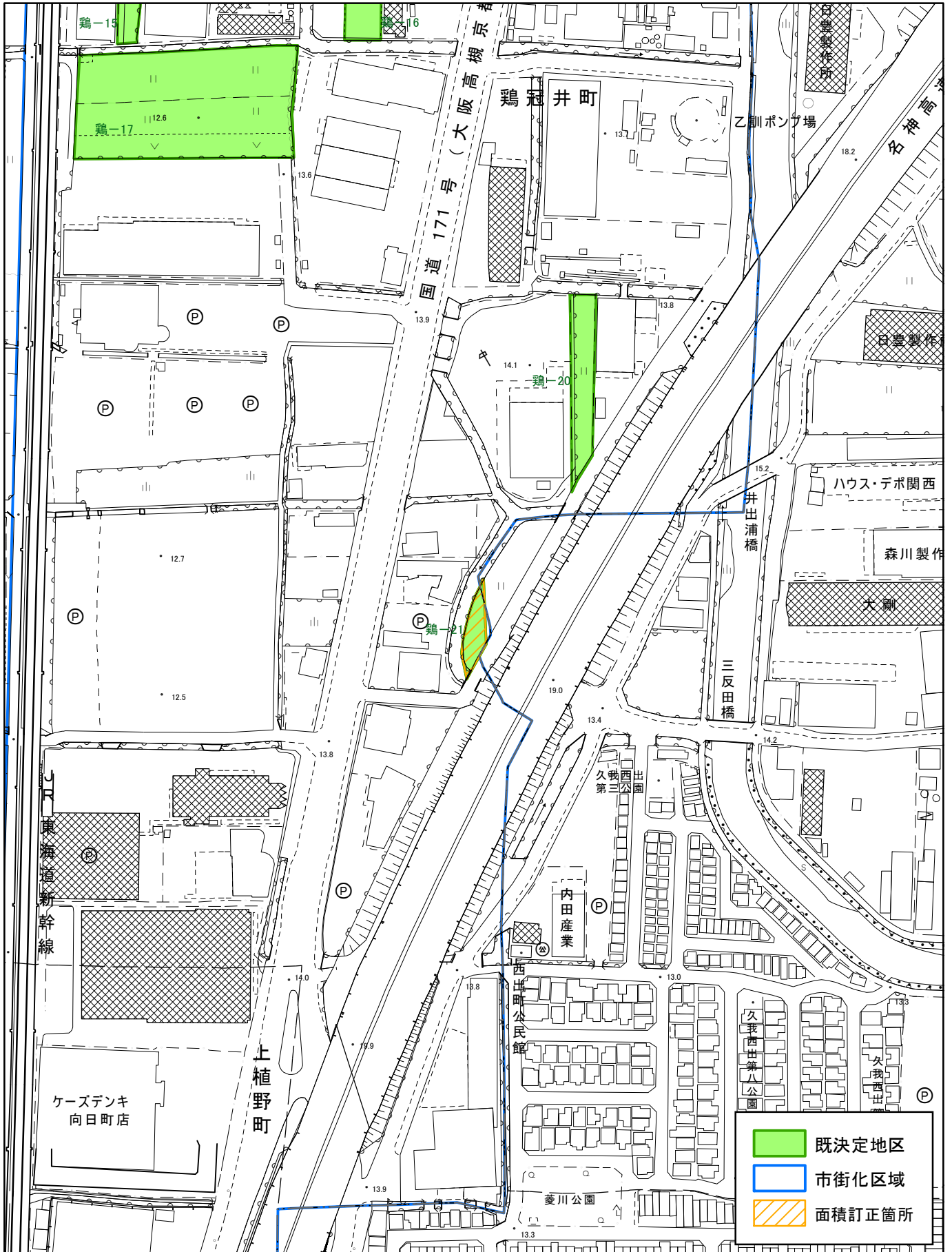



令和4年度
生産緑地地区の変更
計画図
縮尺 1:2,500
向日市

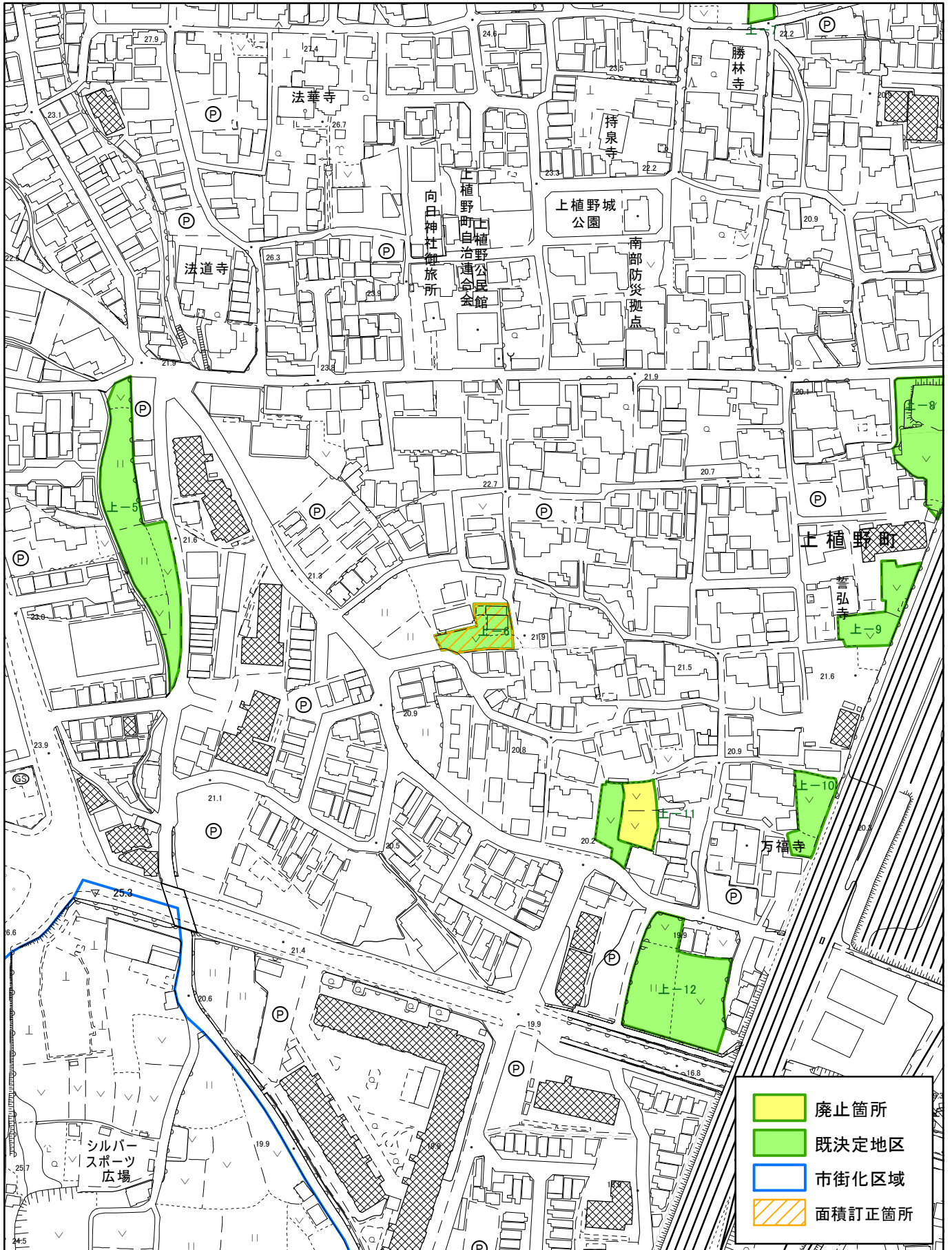



- 廃止箇所
- 既決定地区
- 市街化区域

令和4年度
生産緑地地区の変更
計画図
縮尺 1:2,500
向日市



令和4年度
生産緑地地区の変更
計画図
縮尺 1:2,500
向日市



京都都市計画生産緑地地区の変更計画書（案）
（向日市決定）

都市計画生産緑地地区を次のように変更する。

(変更前)

面積	地区数	備考
<p>(約 12.49 ha) 約 12.23 ha</p>	<p>(74地区) 73地区</p>	<p>変更の概要は以下のとおり (地区番号) (面積等)</p> <p>鶏 - 8 地区廃止 (約0.13ha廃止)</p> <p>鶏 - 14 一部廃止 (約0.24ha廃止)</p> <p>上 - 11 一部廃止 (約0.05ha廃止)</p> <p>物 - 3 面積訂正 (約0.01ha追加)</p> <p>物 - 12 面積訂正 (約0.026ha追加)</p> <p>寺 - 3 面積訂正 (約0.049ha追加)</p> <p>寺 - 8 面積訂正 (約0.023ha追加)</p> <p>森 - 1 面積訂正 (約0.008ha追加)</p> <p>森 - 2 面積訂正 (約0.013ha追加)</p> <p>鶏 - 3 面積訂正 (約0.008ha追加)</p> <p>鶏 - 21 面積訂正 (約0.001ha追加)</p> <p>上 - 6 面積訂正 (約0.018ha追加)</p> <hr/> <p>計 地区廃止1地区 一部廃止2地区 (約0.26ha廃止) 面積訂正9地区</p>

「位置及び区域は計画図表示のとおり」

理由：本都市計画は、良好な都市環境の保全を図ることを目的とし、生産緑地としての維持が困難となった地区の廃止及び一部廃止するとともに、地積更正等による面積を訂正し、生産緑地地区の指定変更を行うものである。

理 由 書

生産緑地制度は、市街化区域内において緑地機能及び多目的保留地機能の優れた農地等を計画的に保全し、良好な都市環境の形成に資することを目的として指定するものである。

本都市計画は、良好な都市環境の保全を図ることを目的とし、生産緑地としての維持が困難となった地区の廃止及び一部廃止するとともに、地積更正等による面積を訂正し、生産緑地地区の指定変更を行うものである。

京都都市計画生産緑地地区の変更（案）に対する 縦覧結果について

1 対象となる都市計画の種類及び名称

京都都市計画生産緑地地区の変更

2 都市計画案の公告縦覧期間

(1) 公告日

令和4年9月20日（火）

(2) 縦覧期間

令和4年9月20日（火）から令和4年10月4日（火）

(3) 意見書提出期間

令和4年9月20日（火）から令和4年10月4日（火）

2 縦覧者数

1名

3 意見書提出者

0名

4 意見件数

0件