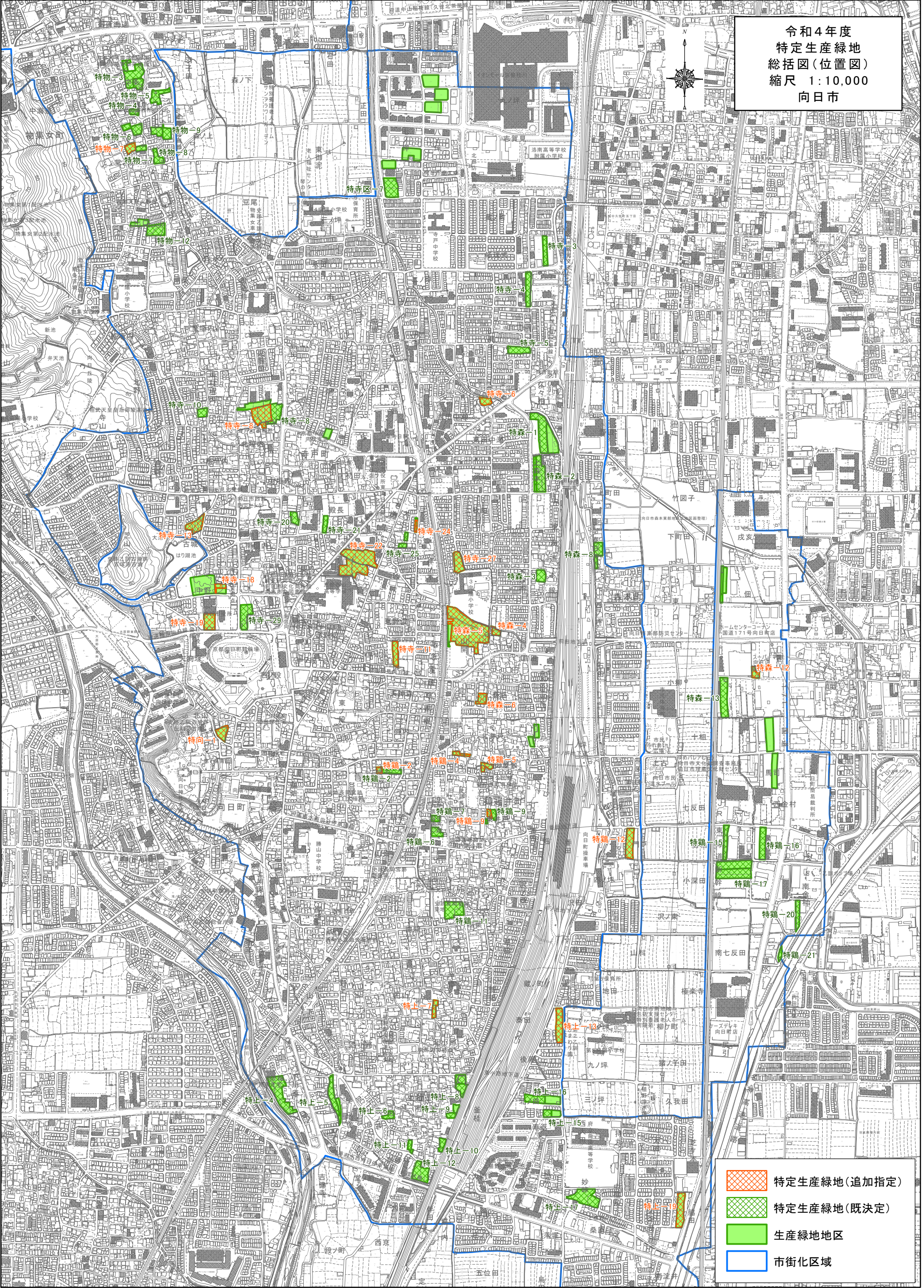


令和4年度
特定生産緑地
総括図(位置図)
縮尺 1:10,000
向日市



- 特定生産緑地(追加指定)
- 特定生産緑地(既定)
- 生産緑地地区
- 市街化区域

特定生産緑地（向日市）の指定

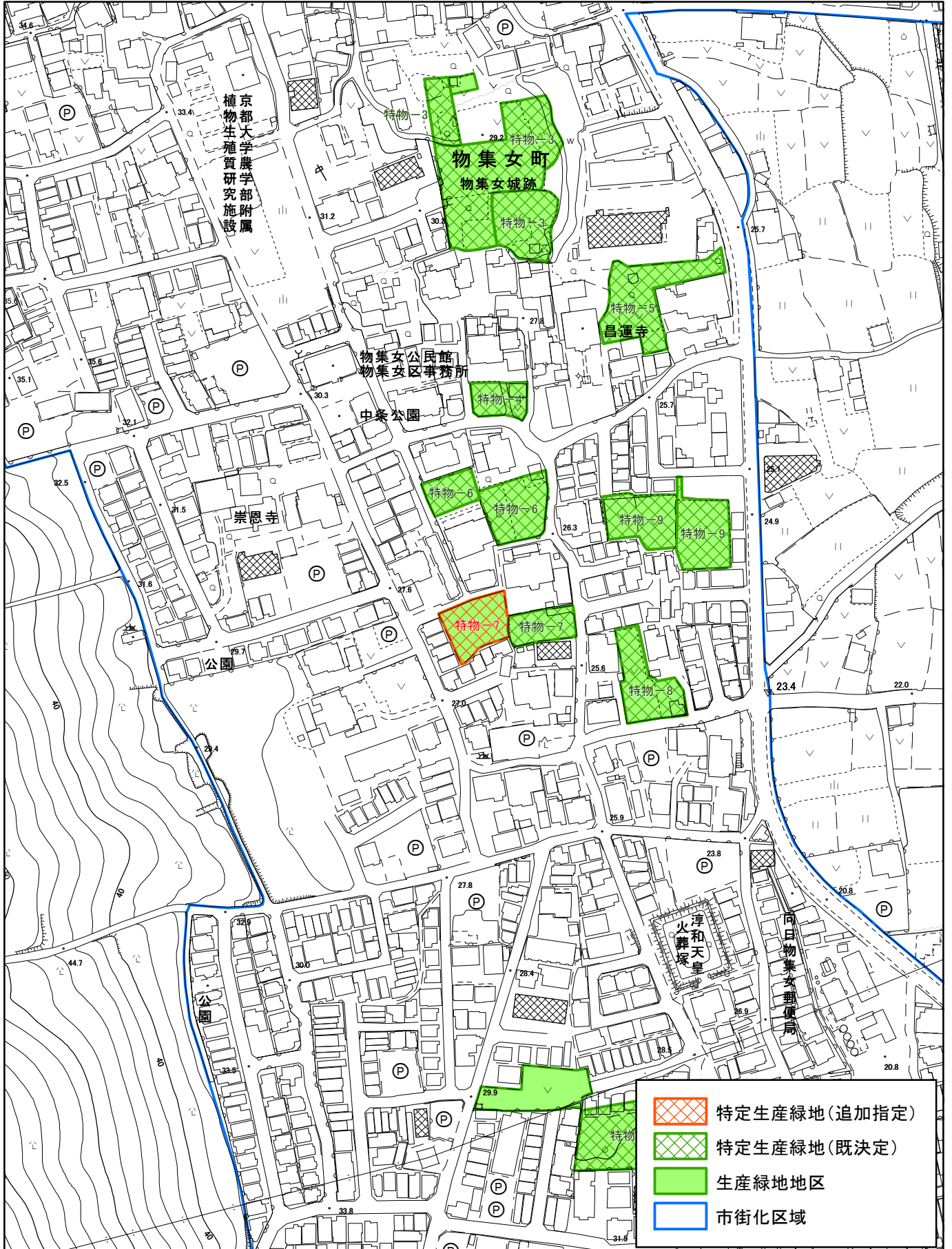

生産緑地法（昭和 49 年法律第 68 号）第 10 条の 2 第 1 項の規定に基づき、特定生産緑地を次のように指定する。

番号	位置	生産緑地 地区番号	面積			申出基準日	備考	図面 番号
			生産緑地 地区 (都市計画)	特定生産緑地				
				既に指定され ている区域	新たに指定す る区域			
特物－7	向日市物集女町堂ノ前地内	物－7	約 1,136 m ²	約 512 m ²	約 624 m ²	令和 4 年 12 月 1 日		1
特寺－6	向日市寺戸町山縄手地内	寺－6	約 611 m ²	0 m ²	約 611 m ²	令和 4 年 12 月 1 日		2
特寺－8	向日市寺戸町北前田地内	寺－8	約 5,713 m ²	約 1,689 m ²	約 2,709 m ²	令和 4 年 12 月 1 日		3
特寺－11	向日市寺戸町東野辺地内	寺－11	約 1,011 m ²	0 m ²	約 1,011 m ²	令和 4 年 12 月 1 日		4
特寺－13	向日市寺戸町古城地内	寺－13	約 1,638 m ²	0 m ²	約 1,638 m ²	令和 4 年 12 月 1 日		5
特寺－18	向日市寺戸町中野地内	寺－18	約 4,168 m ²	0 m ²	約 482 m ²	令和 4 年 12 月 1 日		5
特寺－19	向日市寺戸町中野地内	寺－19	約 1,458 m ²	0 m ²	約 1,458 m ²	令和 4 年 12 月 1 日		5
特寺－22	向日市寺戸町殿長、西野辺、辰巳地内	寺－22	約 5,541 m ²	0 m ²	約 5,541 m ²	令和 4 年 12 月 1 日		4
特寺－24	向日市寺戸町梅ノ木地内	寺－24	約 497 m ²	0 m ²	約 241 m ²	令和 4 年 12 月 1 日		4
特寺－27	向日市寺戸町岸ノ下地内	寺－27	約 1,080 m ²	0 m ²	約 1,080 m ²	令和 4 年 12 月 1 日		4
特森－4	向日市森本町下森本、前田地内	森－4	約 505 m ²	0 m ²	約 505 m ²	令和 4 年 12 月 1 日		6
特森－5	向日市森本町山開地内	森－5	約 9,532 m ²	0 m ²	約 8,997 m ²	令和 4 年 12 月 1 日		6
特森－6	向日市森本町藪路地内	森－6	約 500 m ²	0 m ²	約 500 m ²	令和 4 年 12 月 1 日		6
特森－12	向日市森本町高田地内	森－12	約 507 m ²	0 m ²	約 507 m ²	令和 4 年 12 月 1 日		7
特鶏－2	向日市鶏冠井町大極殿地内	鶏－2	約 1,562 m ²	約 1,202 m ²	約 360 m ²	令和 4 年 12 月 1 日		8
特鶏－4	向日市鶏冠井町北井戸地内	鶏－4	約 697 m ²	0 m ²	約 697 m ²	令和 4 年 12 月 1 日		8

特鶏－5	向日市鶏冠井町御屋敷地内	鶏－5	約 566 m ²	0 m ²	約 566 m ²	令和 4 年 12 月 1 日		8
特鶏－9	向日市鶏冠井町東井戸地内	鶏－9	約 1,148 m ²	約 571 m ²	約 577 m ²	令和 4 年 12 月 1 日		8
特鶏－12	向日市鶏冠井町門戸地内	鶏－12	約 1,699 m ²	0 m ²	約 1,699 m ²	令和 4 年 12 月 1 日		9
特上－7	向日市上植野町浄徳地内	上－7	約 634 m ²	0 m ²	約 634 m ²	令和 4 年 12 月 1 日		10
特上－13	向日市上植野町泰田地内	上－13	約 1,831 m ²	0 m ²	約 1,831 m ²	令和 4 年 12 月 1 日		11
特上－19	向日市上植野町脇田地内	上－19	約 2,099 m ²	0 m ²	約 2,099 m ²	令和 4 年 12 月 1 日		12
特向－1	向日市向日町北山地内	向－1	約 1,023 m ²	0 m ²	約 1,023 m ²	令和 4 年 12 月 1 日		13

「区域は指定図表示のとおり」

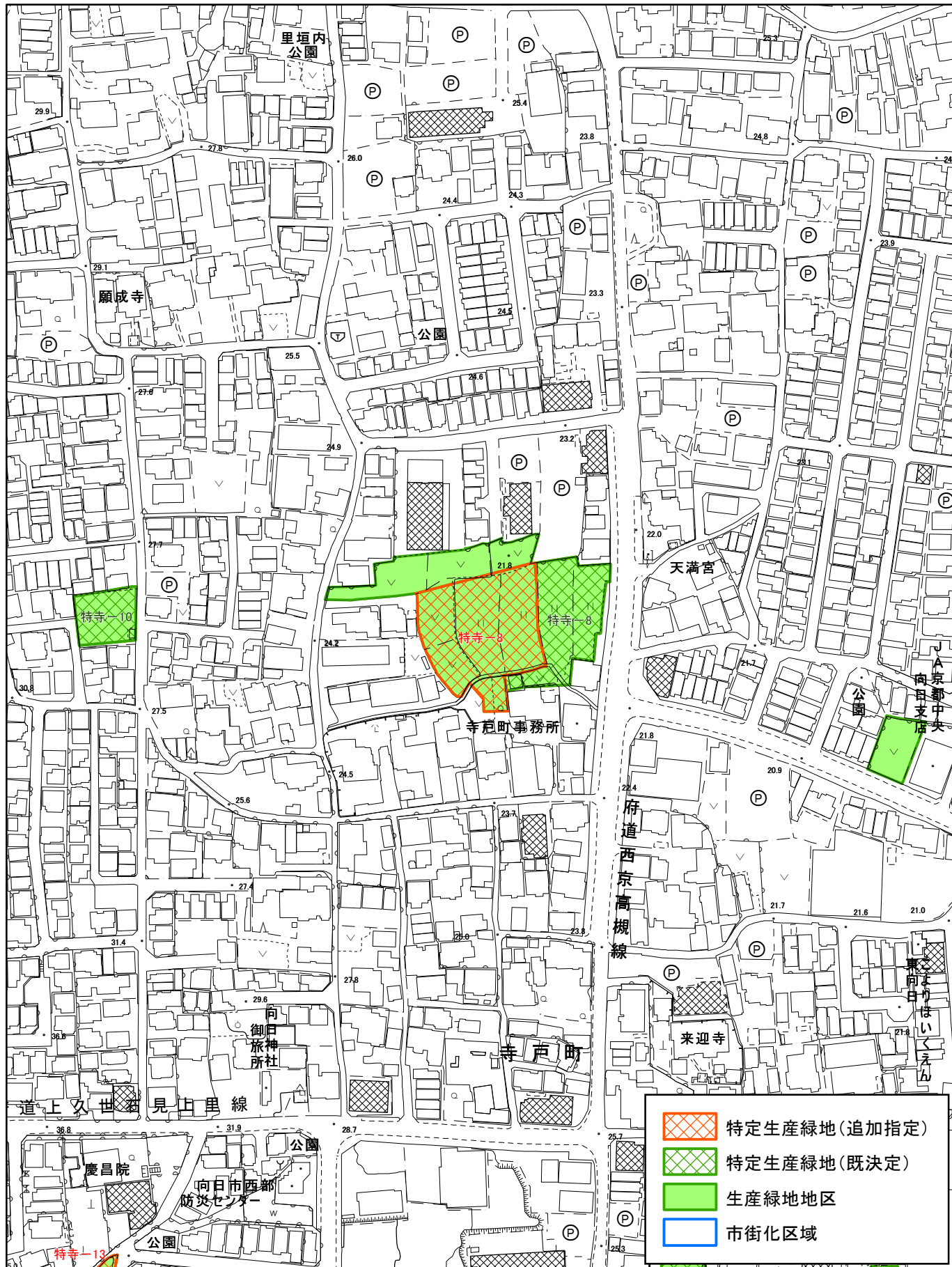
令和4年度
特定生産緑地
指定図
縮尺 1:2,500
向日市



令和4年度
特定生産緑地
指定図
縮尺 1:2,500
向日市



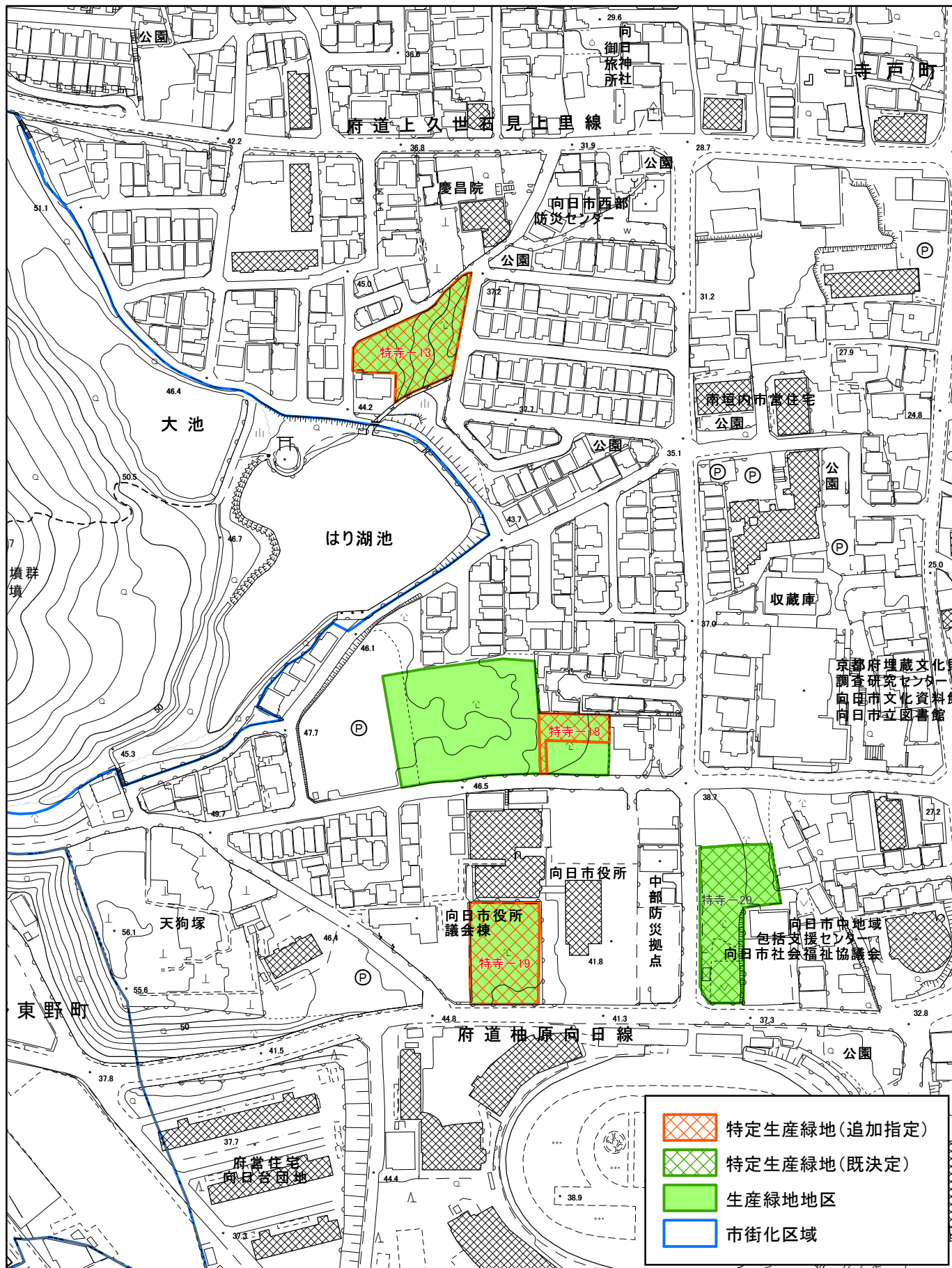

令和4年度
特定生産緑地
指定図
縮尺 1:2,500
向日市



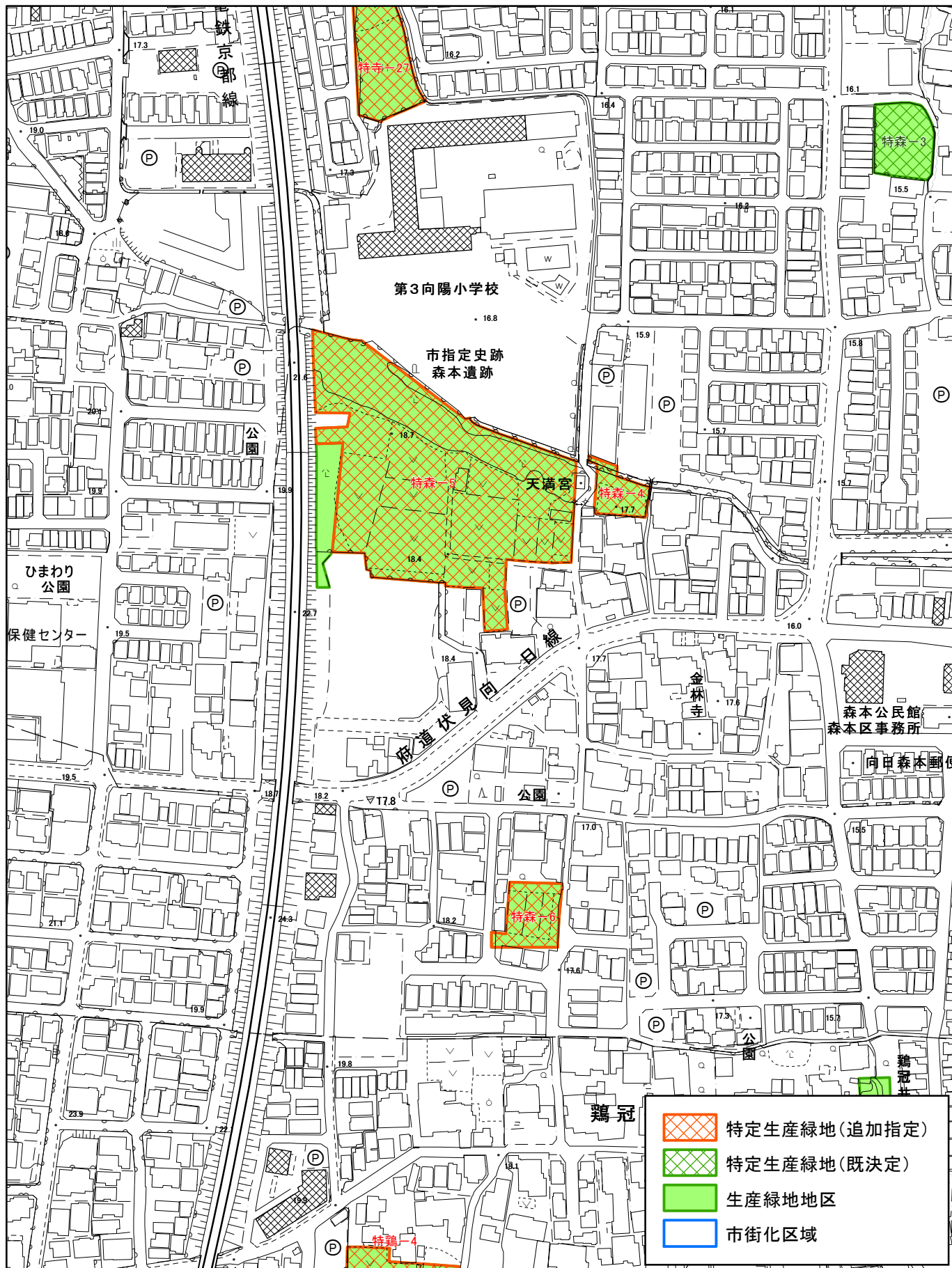
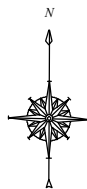
令和4年度
特定生産緑地
指定図
縮尺 1:2,500
向日市



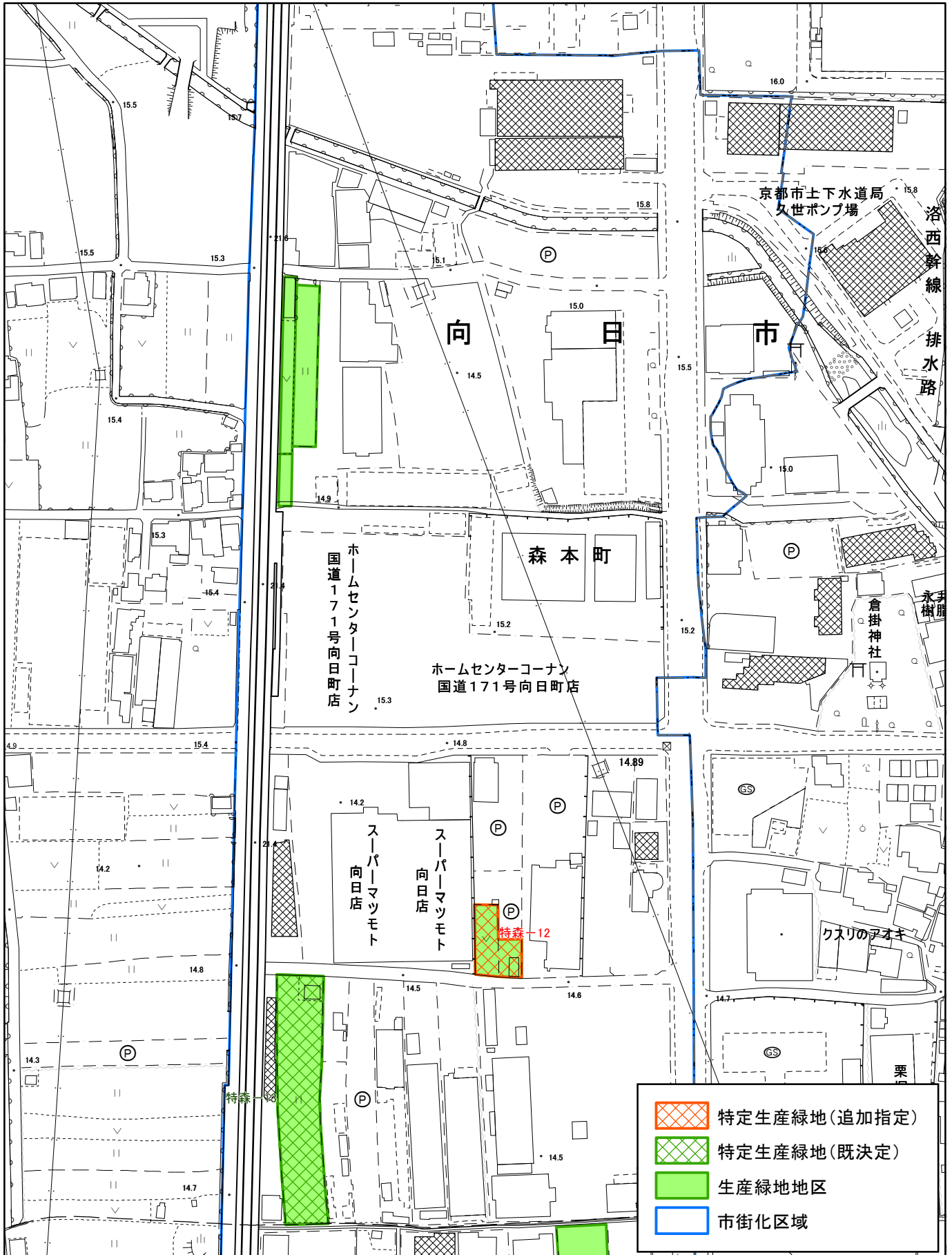

令和4年度
特定生産緑地
指定図
縮尺 1:2,500
向日市



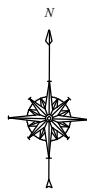
令和4年度
特定生産緑地
指定図
縮尺 1:2,500
向日市




令和4年度
特定生産緑地
指定図
縮尺 1:2,500
向日市



令和4年度
特定生産緑地
指定図
縮尺 1:2,500
向日市





令和4年度
 特定生産緑地
 指定図
 縮尺 1:2,500
 向日市



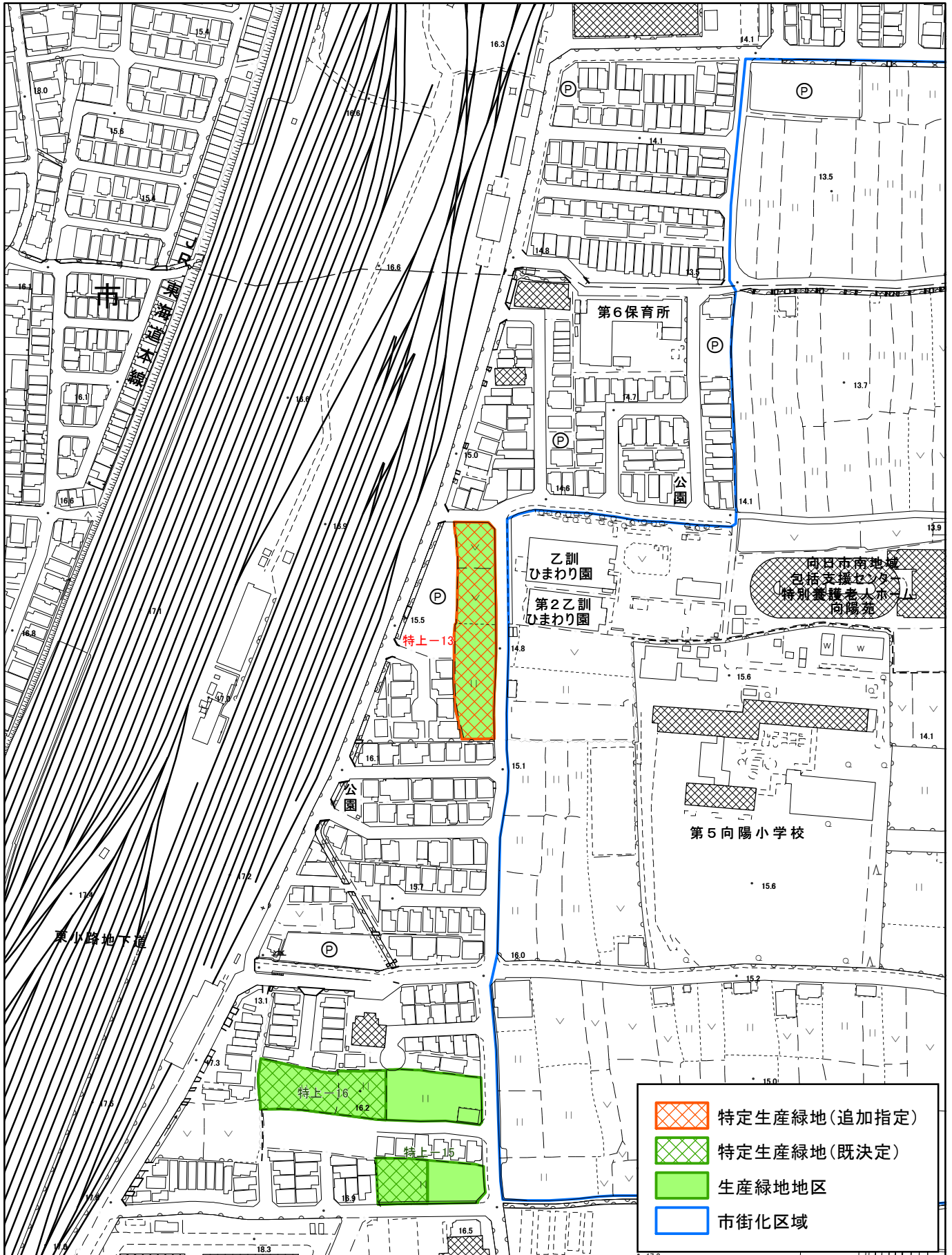
	特定生産緑地(追加指定)
	特定生産緑地(既決定)
	生産緑地地区
	市街化区域





令和4年度
特定生産緑地
指定図
縮尺 1:2,500
向日市





令和4年度
特定生産緑地
指定図
縮尺 1:2,500
向日市



-  特定生産緑地(追加指定)
-  特定生産緑地(既決定)
-  生産緑地地区
-  市街化区域

令和4年度
特定生産緑地
指定図
縮尺 1:2,500
向日市

