

## 議案第 76 号

### 市道路線の認定及び廃止について

道路法（昭和 27 年法律第 180 号）第 8 条第 1 項及び第 10 条第 1 項の規定により、市道路線を別表のとおり認定し、及び廃止する。

よって、同法第 8 条第 2 項（同法第 10 条第 3 項において準用する場合を含む。）の規定により、議会の議決を求める。

令和元年 11 月 26 日提出

向日市長 安 田 守

別 表

番号	路線名	起 点 終 点	延長	敷地の幅員 (最小～最大)
1	市道第3065号線	向日市森本町下町田1番地先 向日市森本町竹園子17番地1先	219.8 メートル	11.0メートル } 23.9メートル
2	市道第3066号線	向日市森本町下町田14番地先 向日市森本町下町田25番地先	203.2 メートル	9.5メートル } 16.6メートル
3	市道第3067号線	向日市森本町上町田33番地3先 向日市森本町上町田26番地2先	107.4 メートル	6.0メートル } 11.7メートル
4	市道第3068号線	向日市森本町下町田13番地先 向日市森本町下町田16番地1先	34.0 メートル	6.0メートル } 11.6メートル
5	市道第3069号線	向日市森本町野田23番地1先 向日市森本町野田25番地先	129.3 メートル	3.0メートル } 3.1メートル
6	市道第3070号線	向日市森本町上町田15番地先 向日市森本町下町田7番地1先	104.2 メートル	4.0メートル } 4.0メートル

(認定理由)

1から6までの路線は、土地区画整理法（昭和29年法律第119号）第3条第2項の規定に基づき、土地区画整理組合が施行予定である向日市森本東部地区土地区画整理事業において築造する道路であることから、認定するものである。

番号	路線名	起 点 終 点	延長	敷地の幅員 (最小～最大)
7	市道第3032号線	向日市森本町上町田24番地先 向日市森本町竹園子10番地先	144.3 メートル	2.1メートル } 6.8メートル
8	市道第3035号線	向日市森本町竹園子4番地先 向日市森本町竹園子18番地1先	276.7 メートル	2.6メートル } 3.2メートル

(廃止理由)

7及び8の路線は、向日市森本東部地区土地区画整理事業において、道路の機能が失われ、一般交通の用に供する必要がなくなることから、廃止するものである。

番号	路線名	起 終	点 点	延長	敷地の幅員 (最小～最大)
9	(認定路線) 市道第3039号線	向日市森本町東ノ口28番地先 向日市森本町佃2番地先		123.5 メートル	3.5メートル } 9.0メートル
10	(廃止路線) 市道第3039号線	向日市森本町竹岡子12番地1先 向日市森本町佃2番地先		300.4 メートル	3.5メートル } 9.0メートル
11	(認定路線) 市道第3063号線	向日市森本町竹岡子4番地先 向日市森本町野田14番地1地先		214.9 メートル	14.0メートル } 16.0メートル
12	(廃止路線) 市道第3063号線	向日市森本町竹岡子3番地先 向日市森本町野田14番地1地先		182.2 メートル	14.0メートル } 16.0メートル

(認定及び廃止の理由)

9及び11の路線は、向日市森本東部地区土地区画整理事業において、路線網の見直しに伴い、新たに認定するものである。

10及び12の路線は、9及び11の路線の認定に伴い、路線が重複する市道等について、廃止するものである。



位置図

認定路線

市道第3069号線

市道第3063号線

市道第3065号線

市道第3067号線

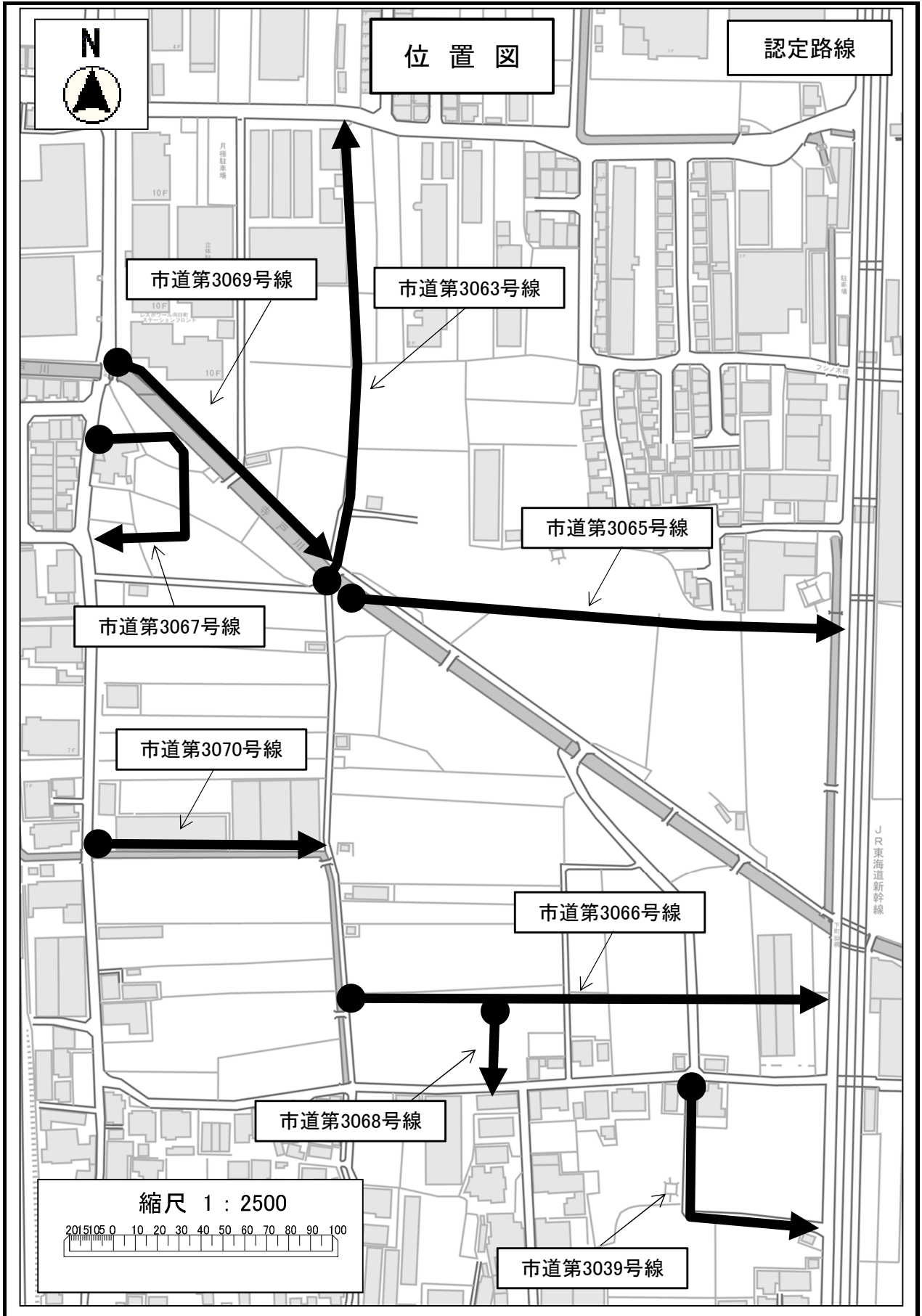
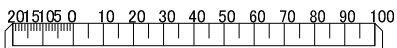
市道第3070号線

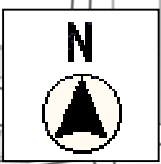
市道第3066号線

市道第3068号線

市道第3039号線

縮尺 1 : 2500





位置図

廃止路線

市道第3063号線

市道第3032号線

市道第3035号線

市道第3039号線

