

議案第 2 2 号

市道路線の認定及び廃止について

道路法（昭和 2 7 年法律第 1 8 0 号）第 8 条第 1 項及び第 1 0 条第 1 項の規定により、市道路線を別表のとおり認定し、及び廃止する。

よって、同法第 8 条第 2 項（同法第 1 0 条第 3 項において準用する場合を含む。）の規定により、議会の議決を求める。

平成 2 9 年 2 月 2 1 日提出

向日市長 安 田 守

別 表

| 番号 | 路線名 | 起 点 終 点 | 延長 | 敷地の幅員 (最小～最大) |
|----|-----------|---|---------------|----------------------------|
| 1 | 市道第1110号線 | 向日市物集女町北ノ口88番地90先 向日市物集女町北ノ口88番地112先 | 160.0 メートル | 6.0 メートル } 11.5 メートル |
| 2 | 市道第1111号線 | 向日市物集女町北ノ口88番地101先 向日市物集女町北ノ口88番地96先 | 46.0 メートル | 6.0 メートル } 11.0 メートル |
| 3 | 市道第1112号線 | 向日市物集女町ヲサン田8番地10先 向日市物集女町ヲサン田4番地2先 | 48.3 メートル | 6.0 メートル } 11.5 メートル |
| 4 | 市道第1113号線 | 向日市物集女町南条8番地9先 向日市物集女町南条9番地15先 | 78.5 メートル | 6.0 メートル } 9.0 メートル |
| 5 | 市道第2266号線 | 向日市寺戸町飛龍2番地25先 向日市寺戸町飛龍2番地31先 | 43.0 メートル | 6.0 メートル } 12.0 メートル |
| 6 | 市道第3062号線 | 向日市森本町藪路4番地先 向日市森本町藪路6番地6先 | 82.6 メートル | 6.0 メートル } 12.0 メートル |
| 7 | 市道第6122号線 | 向日市上植野町下川原1番地53先 向日市上植野町下川原29番地17先 | 48.5 メートル | 6.0 メートル } 12.0 メートル |
| 8 | 市道第6123号線 | 向日市上植野町十ヶ坪1番地1先 向日市上植野町十ヶ坪3番地1先 | 225.1 メートル | 6.0 メートル } 11.5 メートル |

(認定理由)

1 から 8 までの路線は、都市計画法（昭和 4 3 年法律第 1 0 0 号）第 2 9 条の規定に基づく開発行為による宅地造成地内の道路であり、本市に帰属したので認定するものである。

| 番号 | 路線名 | 起 終 | 点 点 | 延長 | 敷地の幅員 (最小～最大) |
|----|---------------------|----------------|--------|------|------------------|
| 9 | (認定路線) 市道第3023号線 | 向日市森本町藪路38番地1先 | | 71.1 | 4.0メートル |
| | | 向日市森本町藪路6番地4先 | | メートル | 11.0メートル |
| 10 | (廃止路線) 市道第3023号線 | 向日市森本町藪路39番地先 | | 55.8 | 4.0メートル |
| | | 向日市森本町藪路34番地先 | | メートル | 7.5メートル |

(認定及び廃止の理由)

9の路線は、都市計画法第29条の規定に基づく開発行為による宅地造成地内の道路が、10の路線と接続し、本市に帰属したので認定するものである。

10の路線は、9の路線の認定に伴い、路線が重複する市道を廃止するものである。

| 番号 | 路線名 | 起 終 | 点 点 | 延長 | 敷地の幅員 (最小～最大) |
|----|---------------------|------------------|--------|-------|------------------|
| 11 | (認定路線) 市道第6048号線 | 向日市上植野町南小路67番3地先 | | 138.6 | 3.8メートル |
| | | 向日市上植野町藪ノ下9番地2先 | | メートル | 10.5メートル |
| 12 | (廃止路線) 市道第6048号線 | 向日市上植野町南小路48番地先 | | 105.7 | 3.8メートル |
| | | 向日市上植野町南小路75番地1先 | | メートル | 6.1メートル |

(認定及び廃止の理由)

11の路線は、都市計画法第29条の規定に基づく開発行為による宅地造成地内の道路が、12の路線と接続し、本市に帰属したので認定するものである。

12の路線は、11の路線の認定に伴い、路線が重複する市道を廃止するものである。

位置図

S=1:2,500

認定路線

須大寺池

市道第1110号線

市道第1111号線

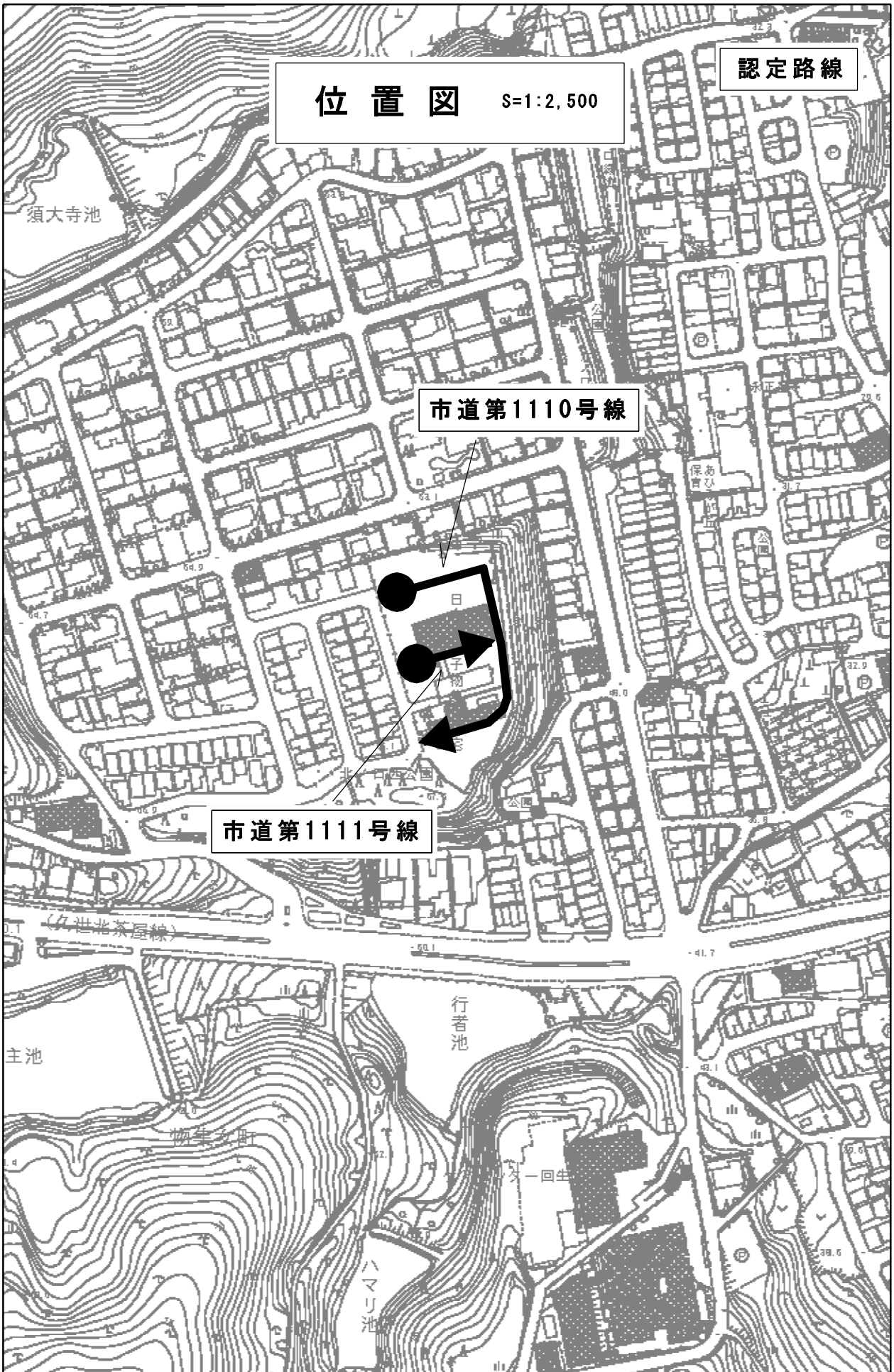
主池

物集之町

行者池

一回生

ハムニ池



認定路線

位置図 S=1:2,500

市道第1112号線



クツ子

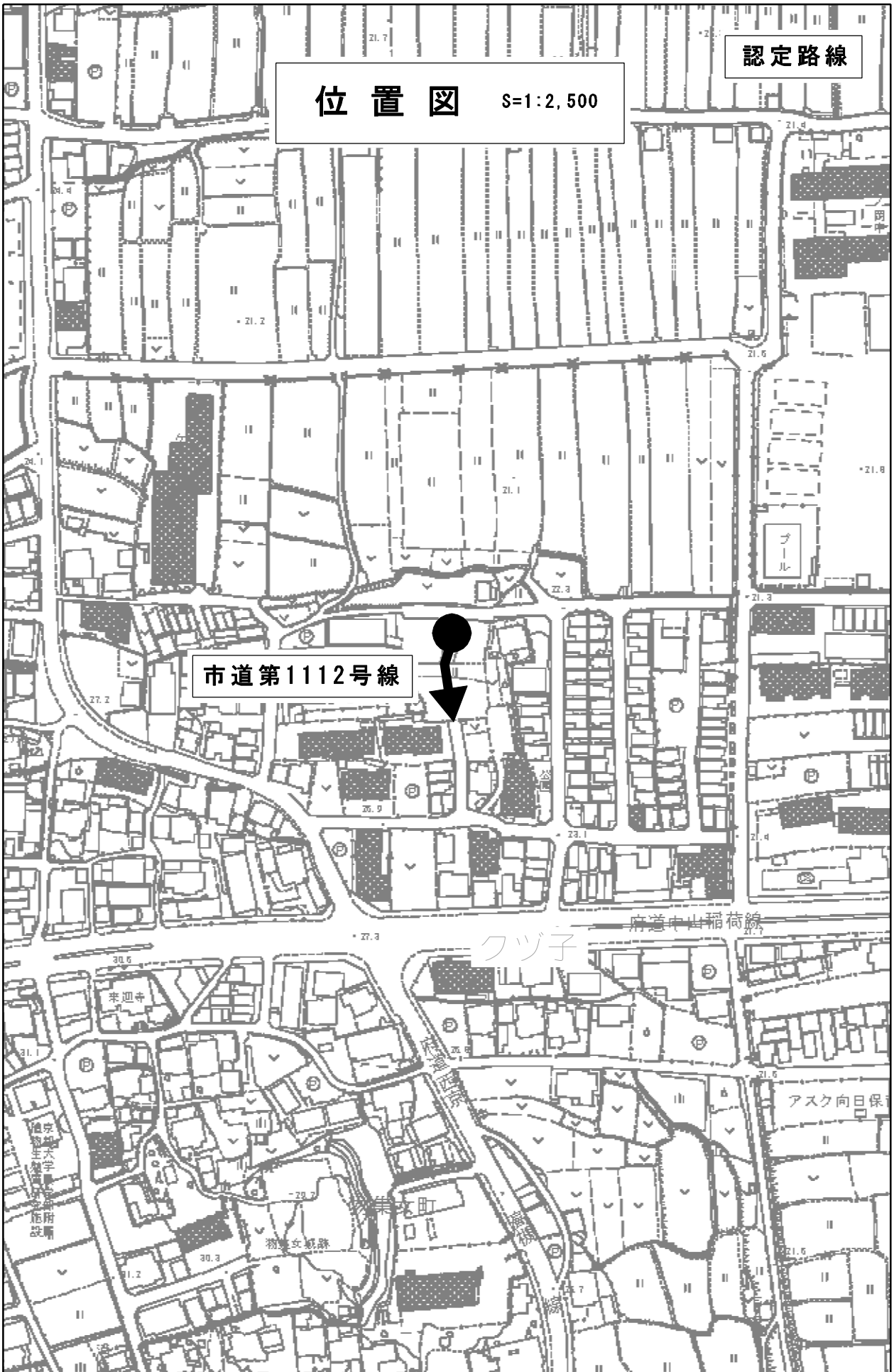
府道中山稲荷線

幸迎寺

徳島大学
衛生学教室
附属施設

稲荷女学院

アスク向日保

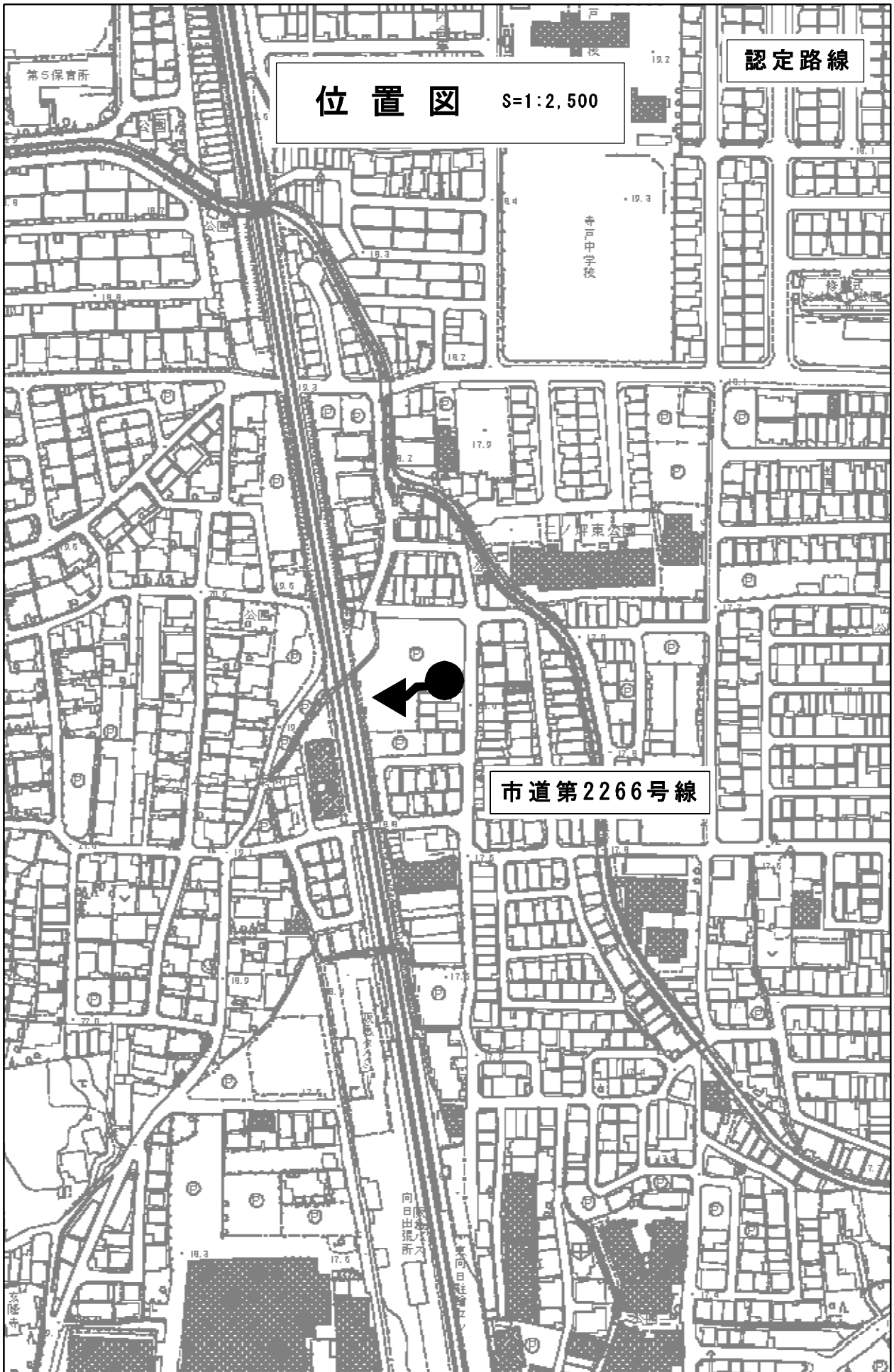


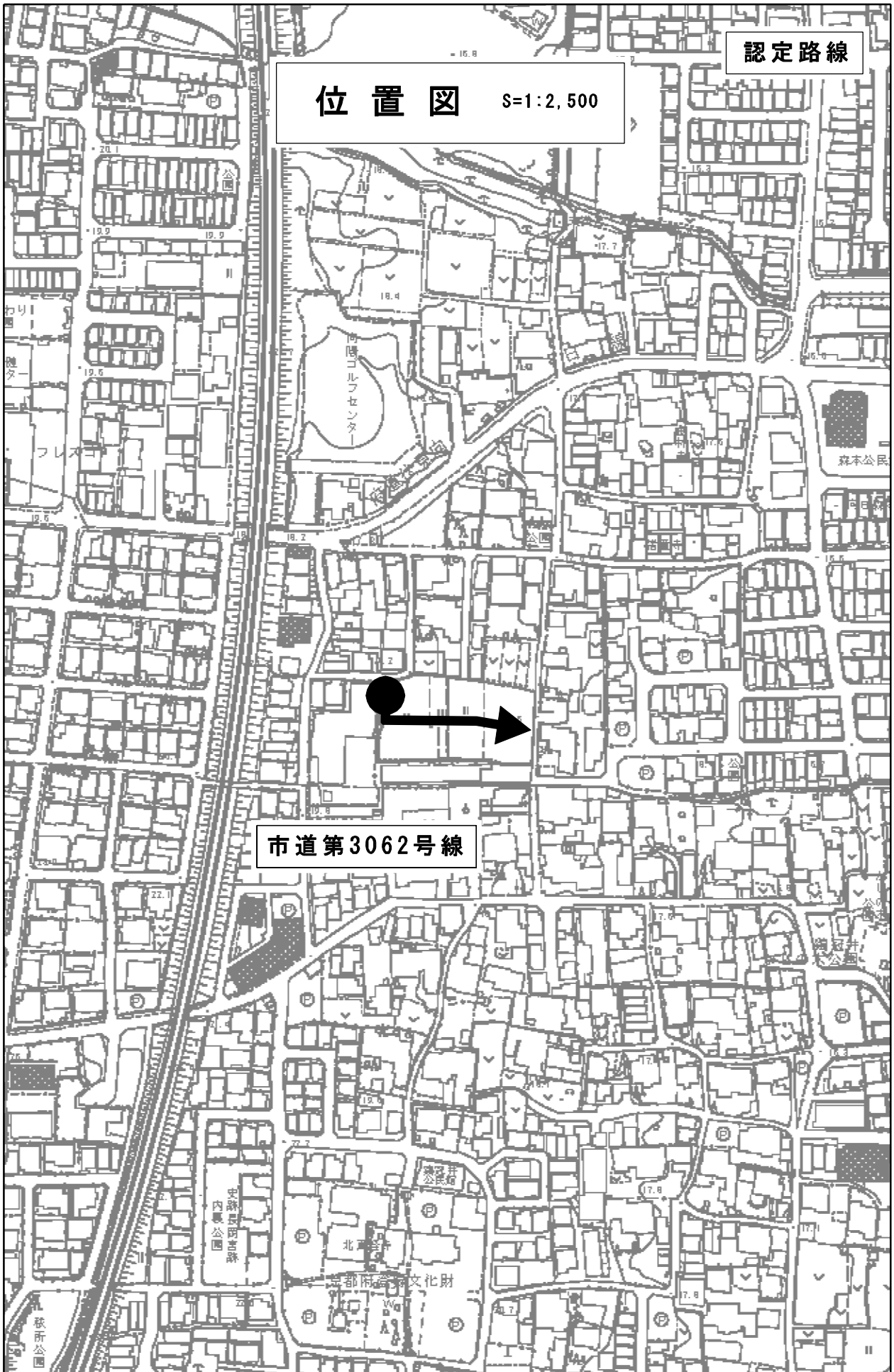
認定路線

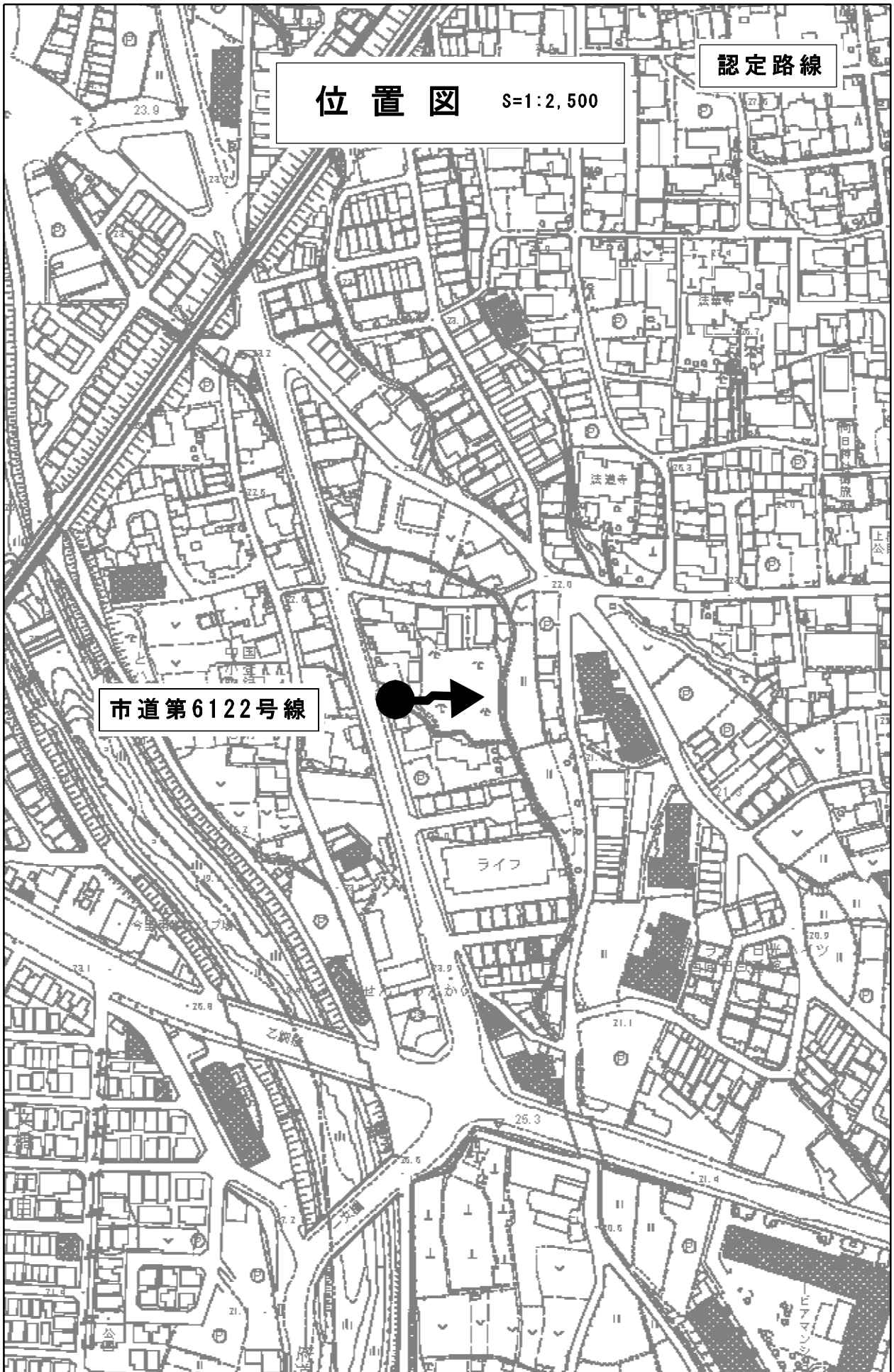
位置図 S=1:2,500

市道第1113号線





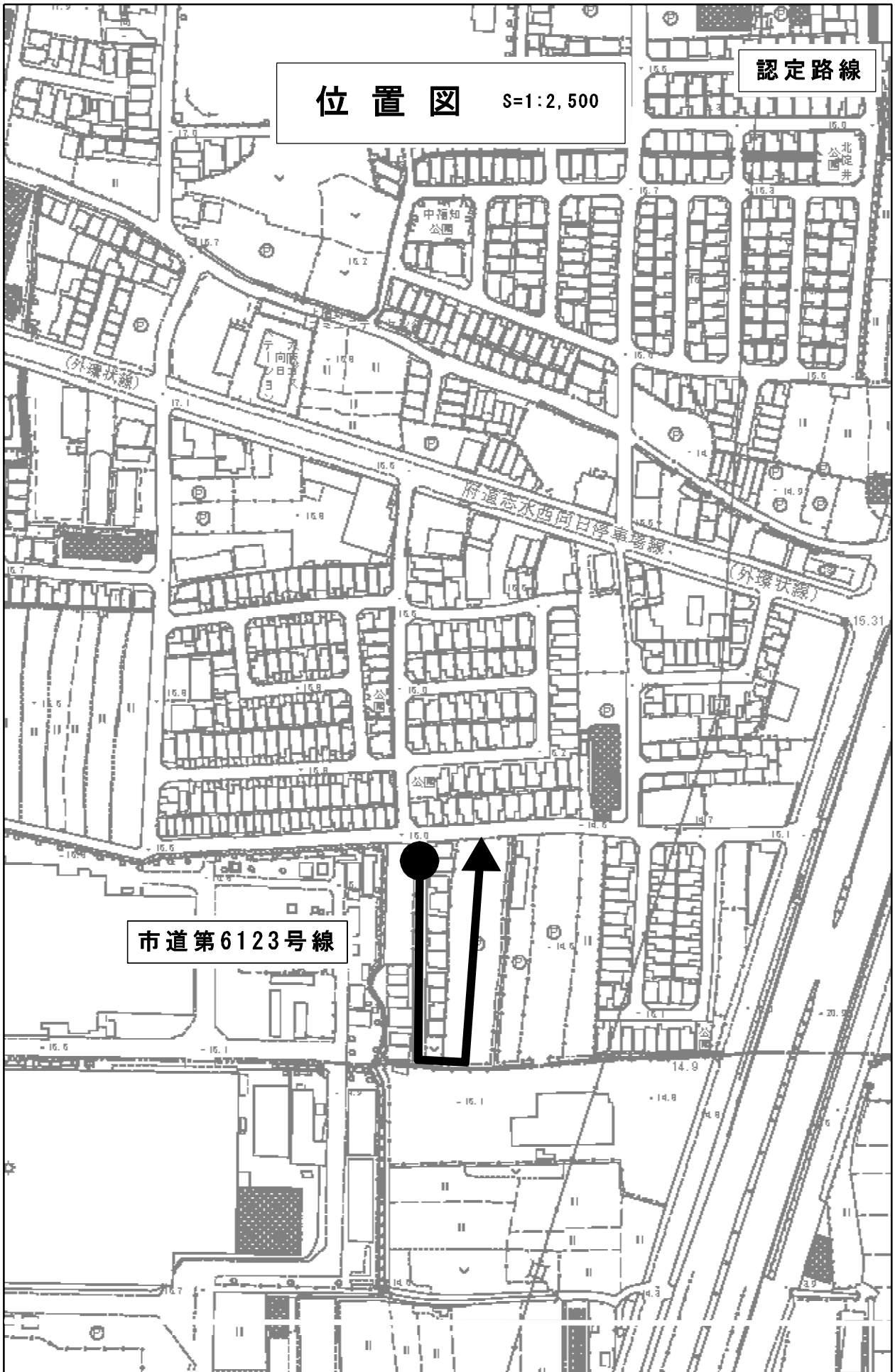




位置図

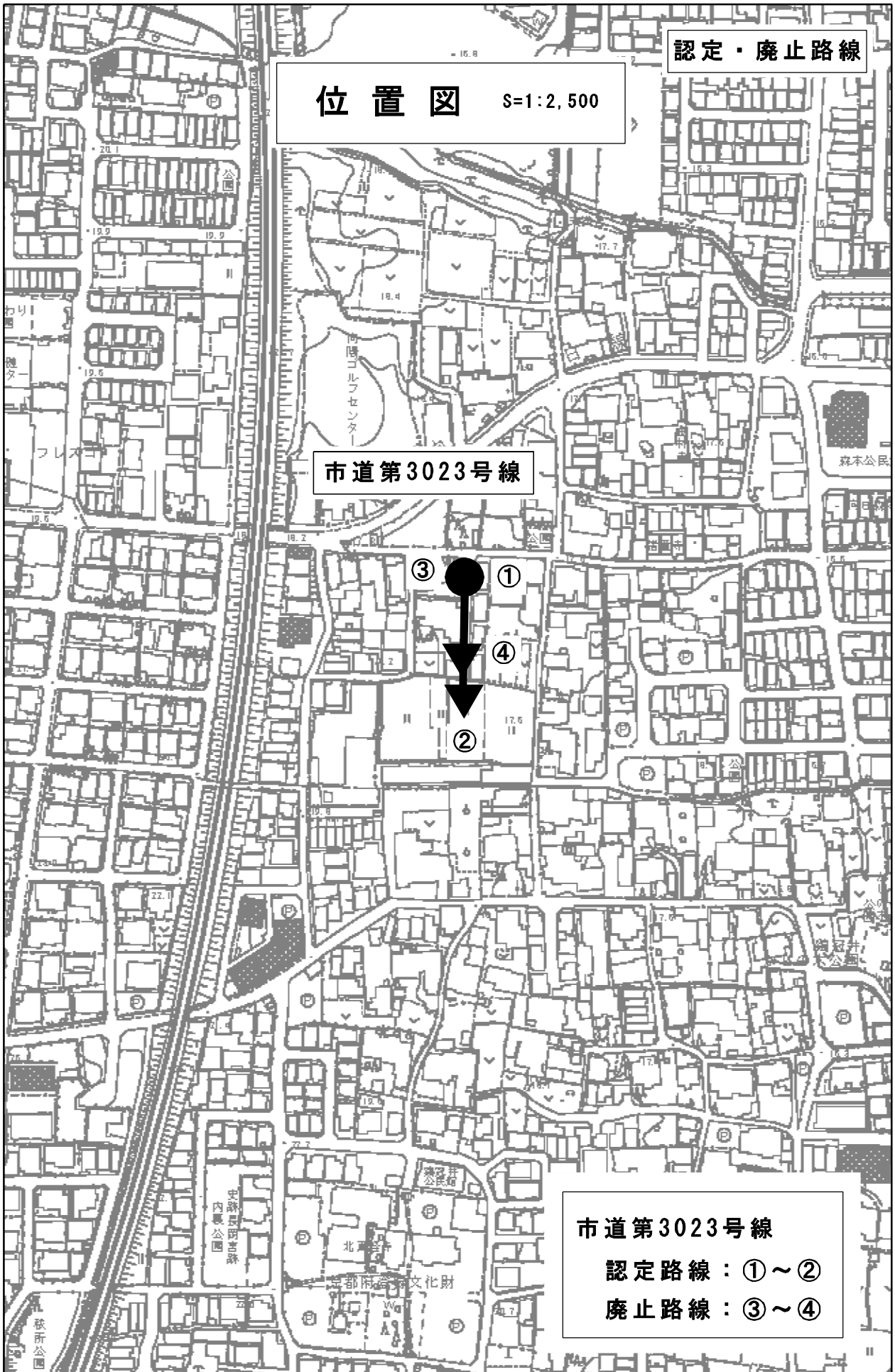
S=1:2,500

認定路線



市道第6123号線





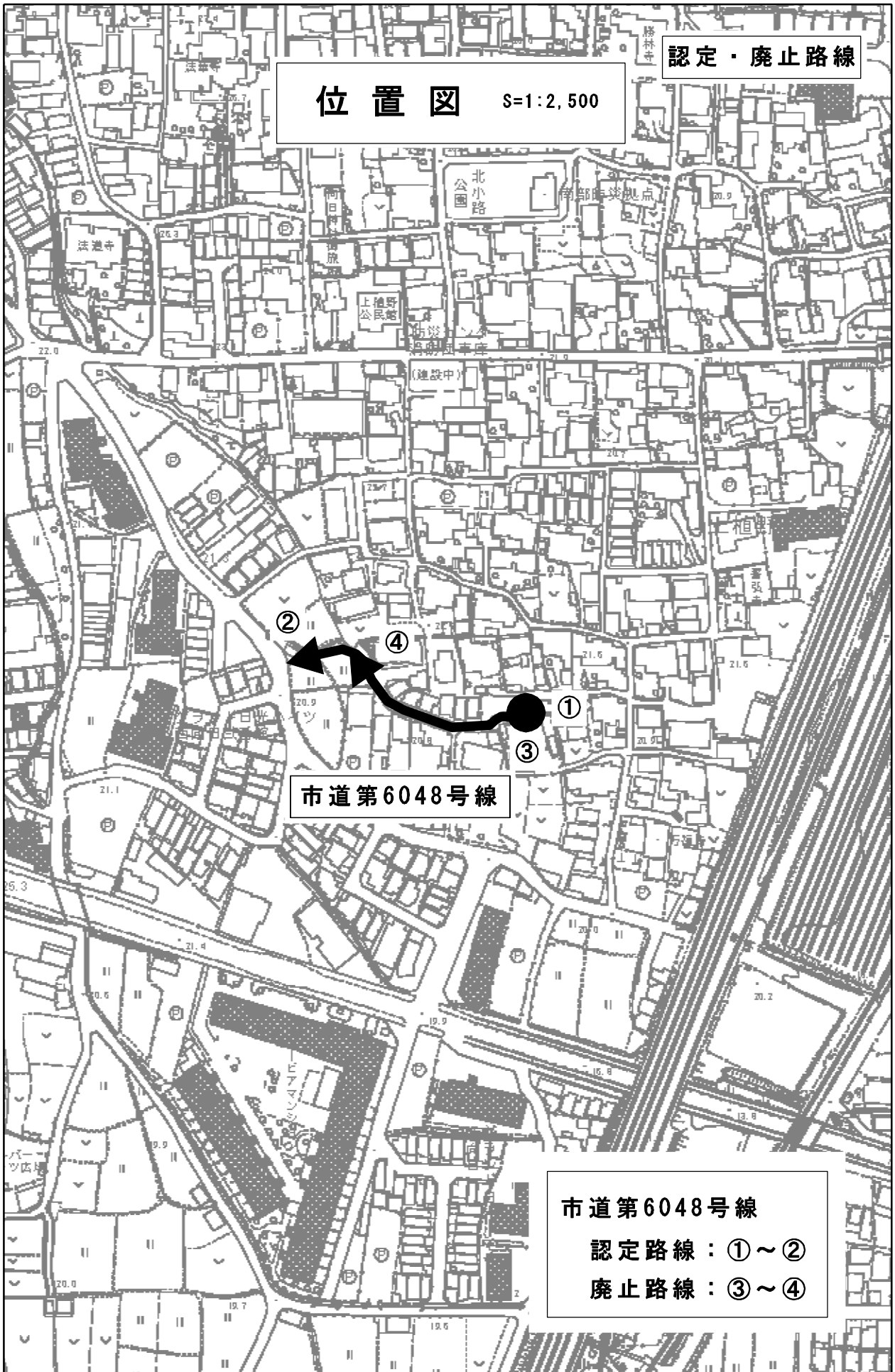
認定・廃止路線

位置図 S=1:2,500

市道第3023号線



市道第3023号線
認定路線：①～②
廃止路線：③～④



位置図 S=1:2,500

認定・廃止路線

市道第6048号線

市道第6048号線
 認定路線：①～②
 廃止路線：③～④