

議案第 20 号

市道路線の認定について

道路法（昭和 27 年法律第 180 号）第 8 条第 1 項の規定により、市道路線を別表のとおり認定する。

よって、同法第 8 条第 2 項の規定により、議会の議決を求める。

平成 28 年 2 月 25 日提出

向日市長 安 田 守

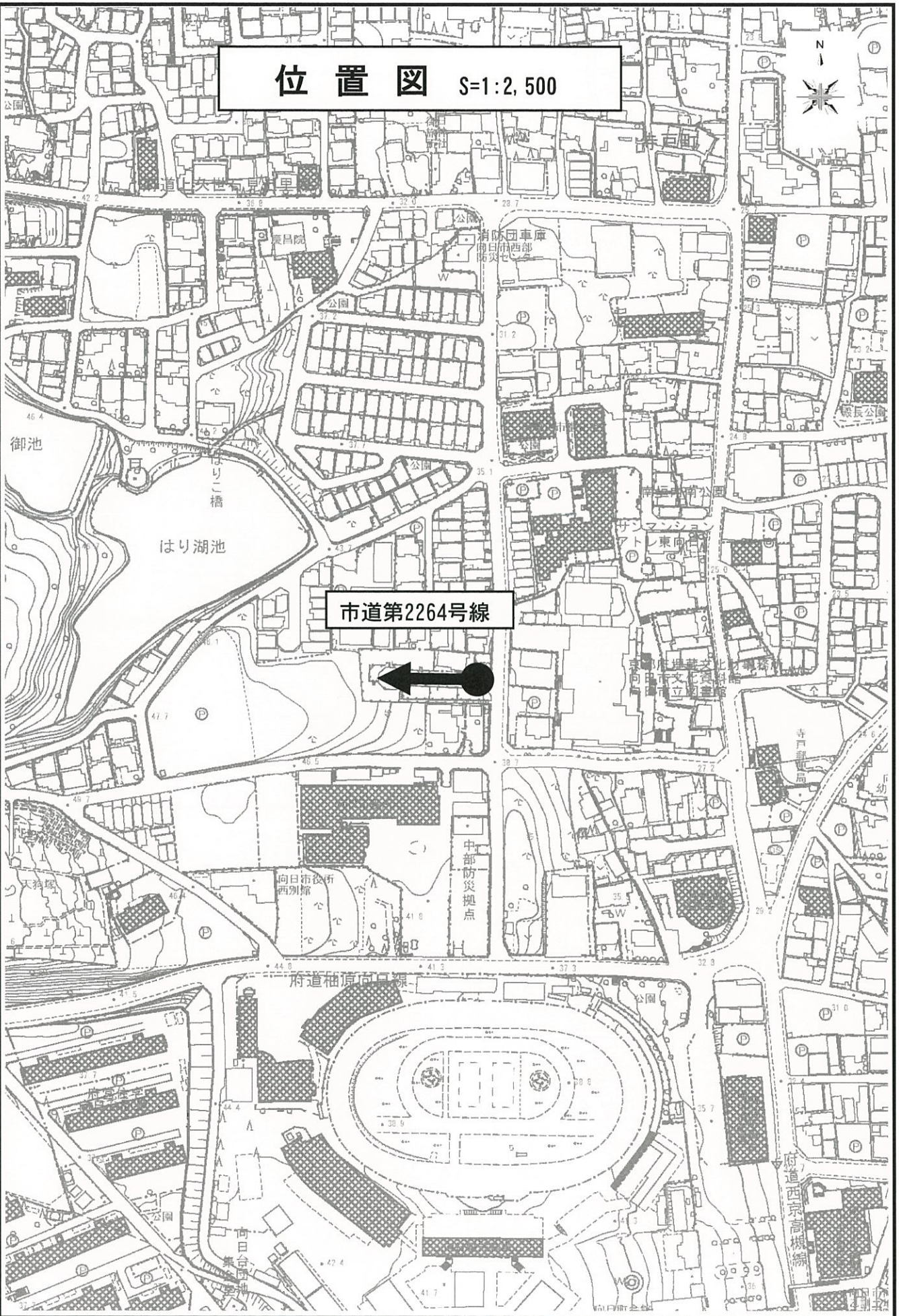
別 表

番号	路線名	起 点 終 点	延長	敷地の幅員 (最小～最大)
1	市道第2264号線	向日市寺戸町中野8番地8先 向日市寺戸町中野8番地13先	59.2 メートル	6.0メートル～ 12.0メートル
2	市道第2265号線	向日市寺戸町中野15番地9先 向日市寺戸町中野15番地14先	58.0 メートル	6.0メートル～ 12.0メートル
3	市道第6119号線	向日市上植野町妙峠1番地18先 向日市上植野町妙峠1番地17先	40.0 メートル	6.0メートル～ 21.0メートル
4	市道第6120号線	向日市上植野町持丸5番地19先 向日市上植野町持丸2番地30先	104.1 メートル	5.0メートル～ 9.6メートル
5	市道第6121号線	向日市上植野町芝ヶ本1番地1先 向日市上植野町芝ヶ本1番地3先	108.7 メートル	6.0メートル～ 11.3メートル

(認定理由)

1から5までの路線は、都市計画法（昭和43年法律第100号）第29条の規定に基づく開発行為による宅地造成地内の道路であり、本市に帰属したので認定するものである。

位置図 S=1:2,500



市道第2264号線



位置図 S=1:2,500



御池

はり湖池

市道第2265号線

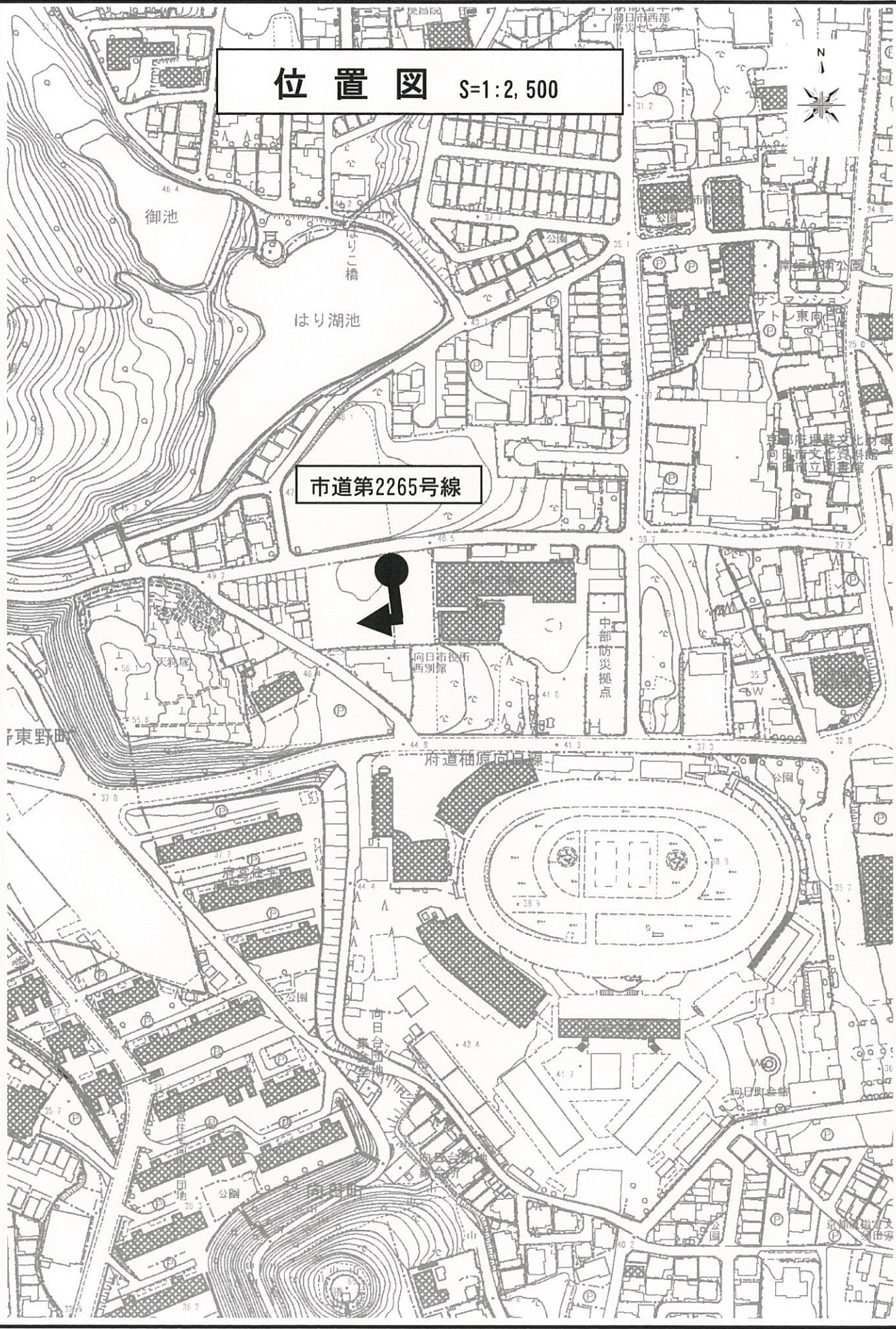


中部防災拠点

向日布衣所
西別館

府道袖原向日線

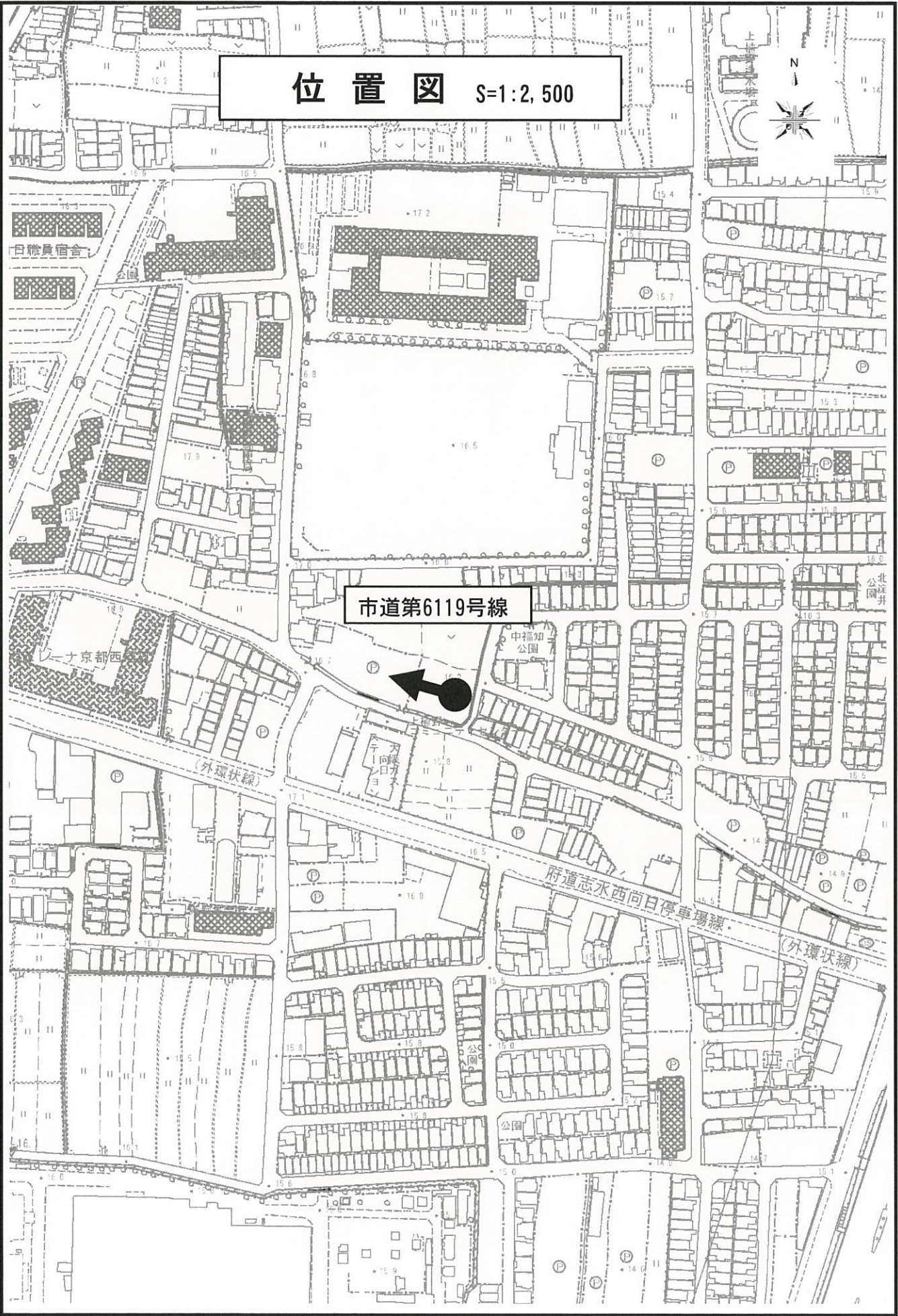
東野町



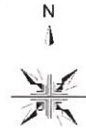
位置図 S=1:2,500



市道第6119号線



位置図 S=1:2,500



市道第6120号線



牧木全隣向日市営業所

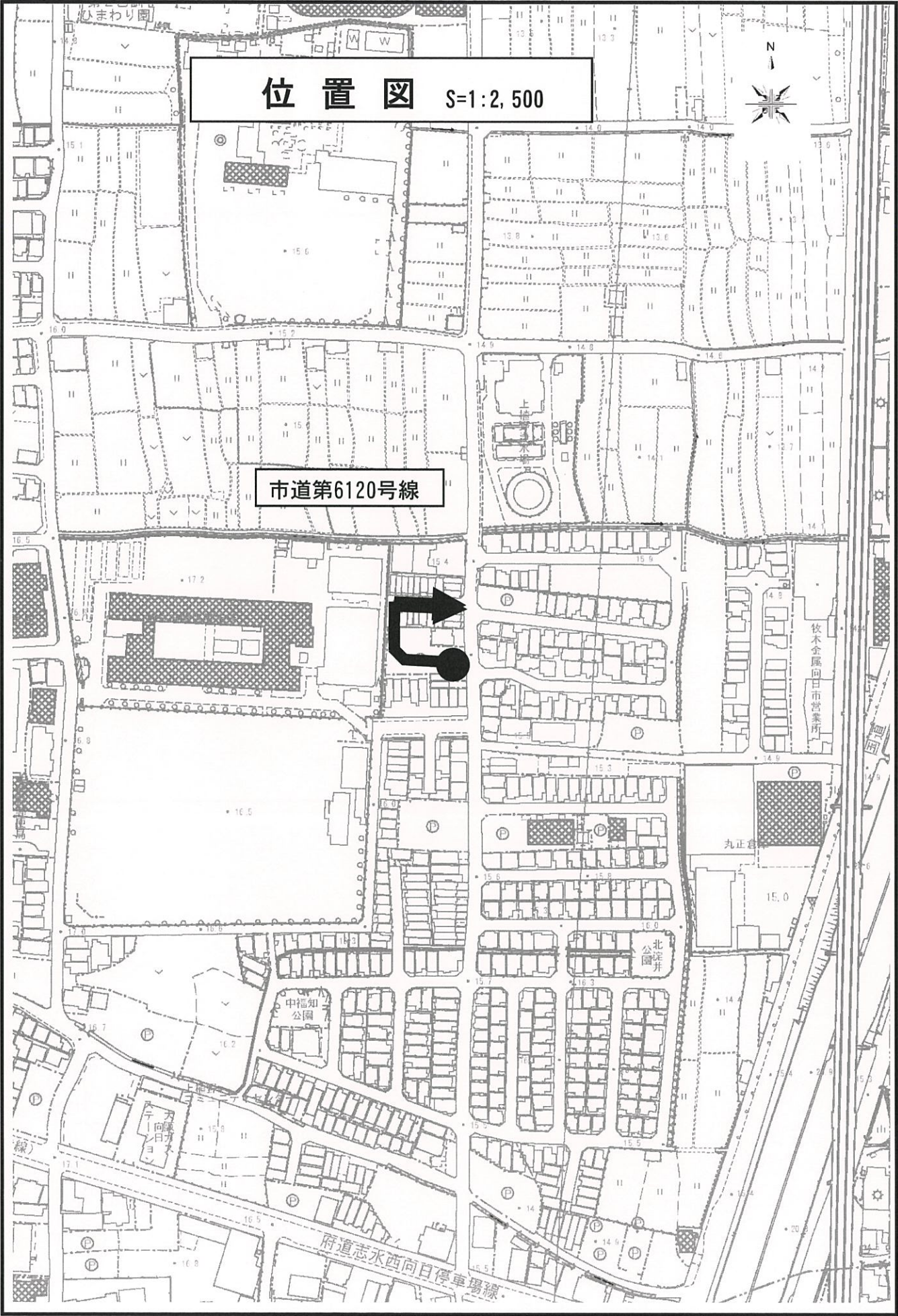
丸正倉

北深井公園

中福知公園

日向大
テニスコート

府道志永西向日停車場線



位置図 S=1:2,500

市道第6121号線

植野町

ケースデンキ



牧木全属向日市営業所

丸正倉

北江井公園

中福知公園

府道志水西向日停車場線

